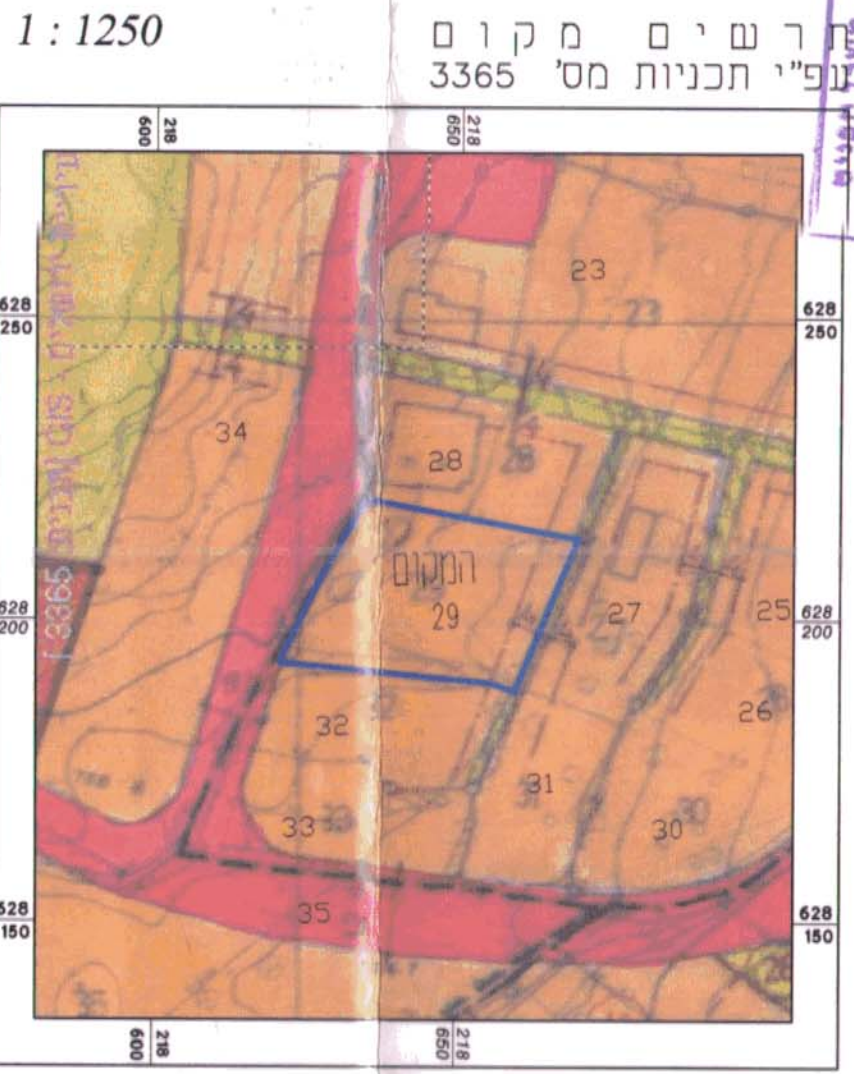


**מחוז ירושלים**

מרחב תכנון מקומי ירושלים  
 תכנית מתאר מפורטת  
**תכנית מס' 7824**

שניוני מס' 03/... לתכנית 3365  
 (שניוני תכנית מתאר מקומית)

**תמטריט**  
 (ק"מ 1:250)



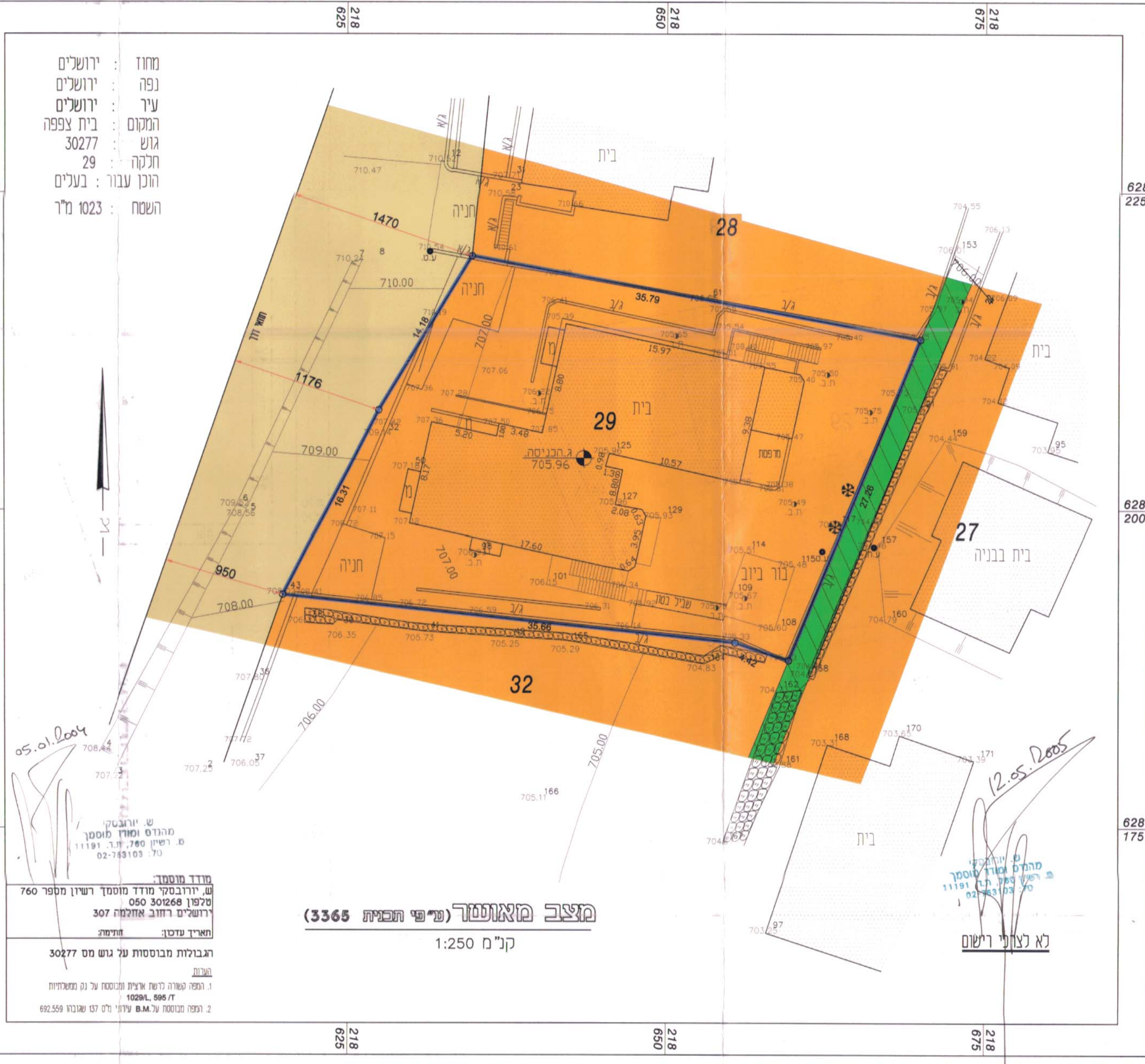
- גוש: 30277, חלקה: 29
- המקום: ירושלים, בית-צפפה
- שפחים כנולים בתוכנית: המתחם המסומן בקו כחול עבה בתשרים
- שטח התוכנית: 1023 י"דונם שלילים

אישור תכנית מס' 7824  
 תועדה המחוזית החליטה לאשר את התכנית  
 בשינוי מס' 1514 ל-1515  
 ביום 15.05.2005  
 הו"ד התועדה

בעל הקרקע ומגיש התכנית:  
 גשרד הפנים מחוז ירושלים  
 ת.ד. 10401679  
 ירושלים, בית צפפחה מס' 44  
 תלפון: 02-2606876

**המתכנן**

**מוהנד עומר**  
 אדריכלים ומתכנני ערים  
 דפ"ל: אג" אדריכל **מוהנד עומר** מ.ר-106439  
 מחוז עומר- יאסין ת.א.ר. 91404  
 אדריכלות ותכנון ערים  
 מס' רשוי 106439  
 טל: 02-6286130  
 רח' אל-זהרא 8 - ירושלים 91551 - ת.ד. 55195  
 טלפקס - 02-6286130 נייד - 064-547295



מחוז: ירושלים  
 נפה: ירושלים  
 עיר: ירושלים  
 המקום: בית צפפה  
 גוש: 30277  
 חלקה: 29  
 הוכן עבור: בעלים  
 השטח: 1023 מ"ר

628 628  
225 225

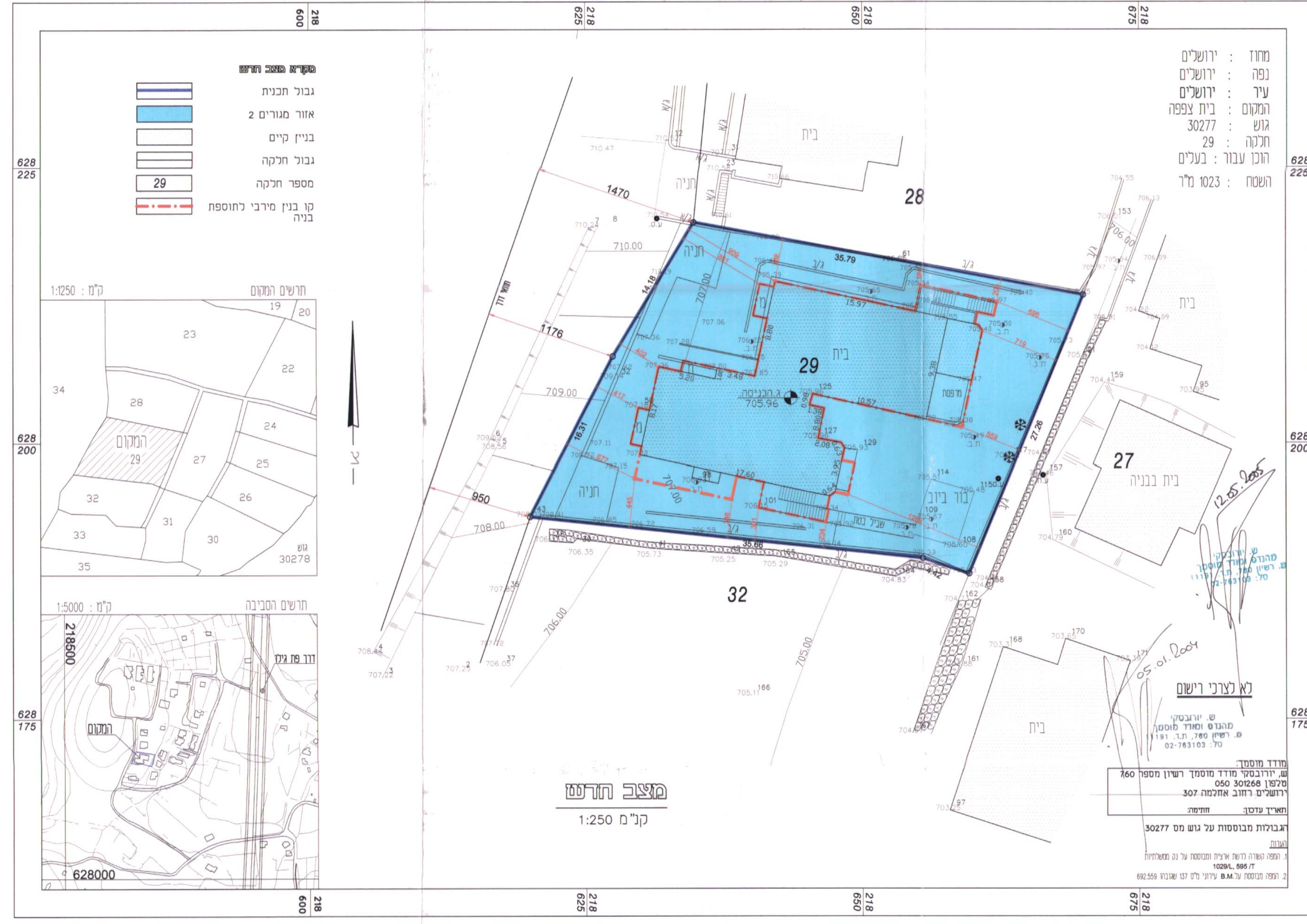
628 628  
175 175

**מצב מאושר (ע"פ תכנית 3365)**

ק"מ 1:250

מוהנד עומר מוסטר  
 ש. יורבסקי  
 מנהל ומארגן מוסטר  
 פ. רשין ת.ד. 11191  
 70 - 743103

מוהנד עומר מוסטר  
 ש. יורבסקי  
 מנהל ומארגן מוסטר  
 פ. רשין ת.ד. 11191  
 70 - 743103



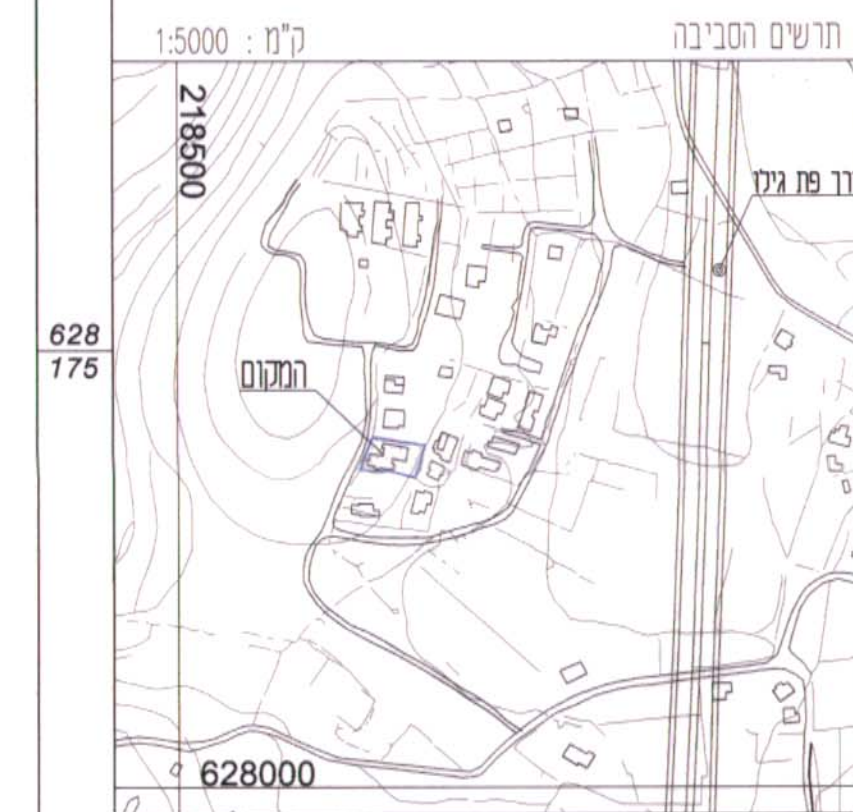
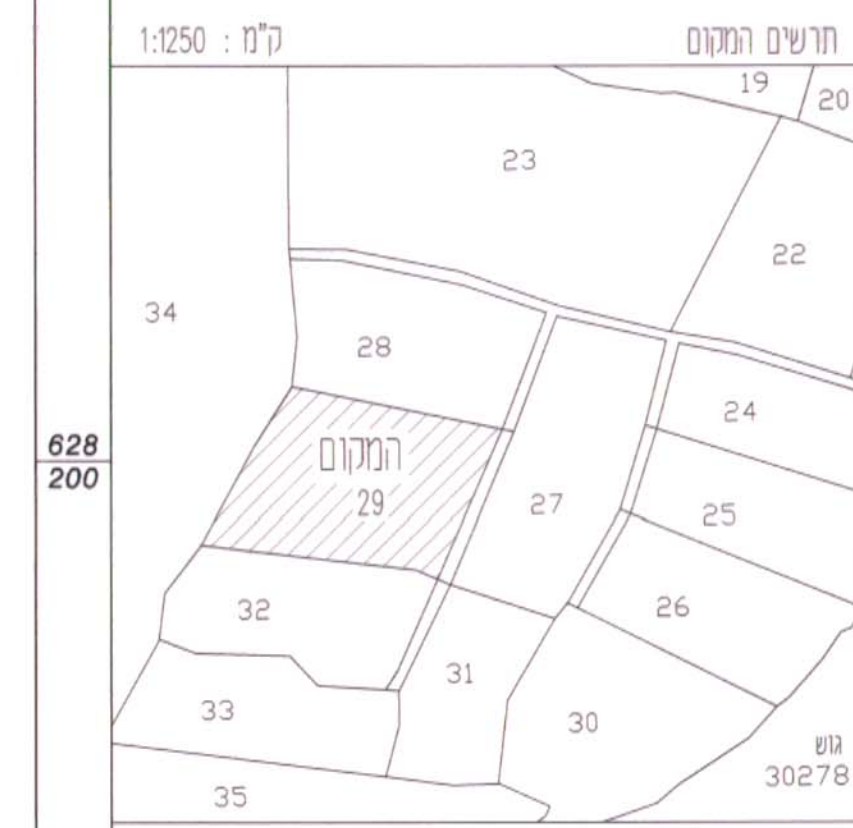
מחוז: ירושלים  
 נפה: ירושלים  
 עיר: ירושלים  
 המקום: בית צפפה  
 גוש: 30277  
 חלקה: 29  
 הוכן עבור: בעלים  
 השטח: 1023 מ"ר

628 628  
225 225

628 628  
175 175

**מצב חדש**

ק"מ 1:250



- מקרא מצב חדש**
- גבול תכנית
  - אזור מגורים 2
  - בניין קיים
  - גבול חלקה
  - מספר חלקה 29
  - קו בנין מרבי לחוספת בניה

מוהנד עומר מוסטר  
 ש. יורבסקי  
 מנהל ומארגן מוסטר  
 פ. רשין ת.ד. 11191  
 70 - 743103

מוהנד עומר מוסטר  
 ש. יורבסקי  
 מנהל ומארגן מוסטר  
 פ. רשין ת.ד. 11191  
 70 - 743103