

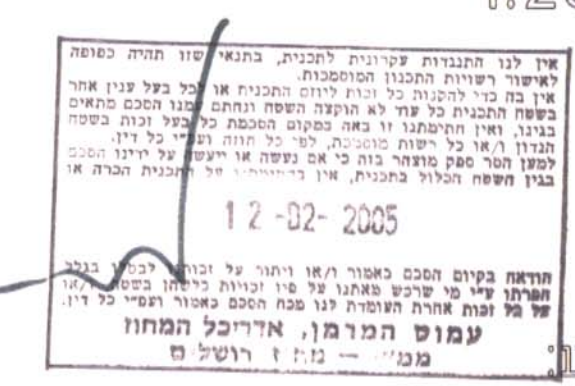
# מחוז ירושלים

## מרחב תכנון מקומי ירושלים

### תכנית מס' 8616


שינוי מס' 03/02 לתכנית 3907  
שינוי מס' 02/02 לתכנית 1713  
ושינוי מס' 03/02 לתרש"צ 5/22/2

תשריט  
קנ"מ 1:250



חתימת בעלי הקרקע

מינהל מקרקעי ישראל



חתימת מגיש התכנית:

גלינה יגודייב/נוה יעקב 22/2

טל. 02-5833904 ת.ד. 309269116

חתימת האדריכל:

אד' חיימון ישראל מס' 84888

אדר' חיימון ישראל מס' ר' 84983

תאריך: 9/2/05

# ירושלים - נווה יעקב

## גוש 30645 חלקה: 3

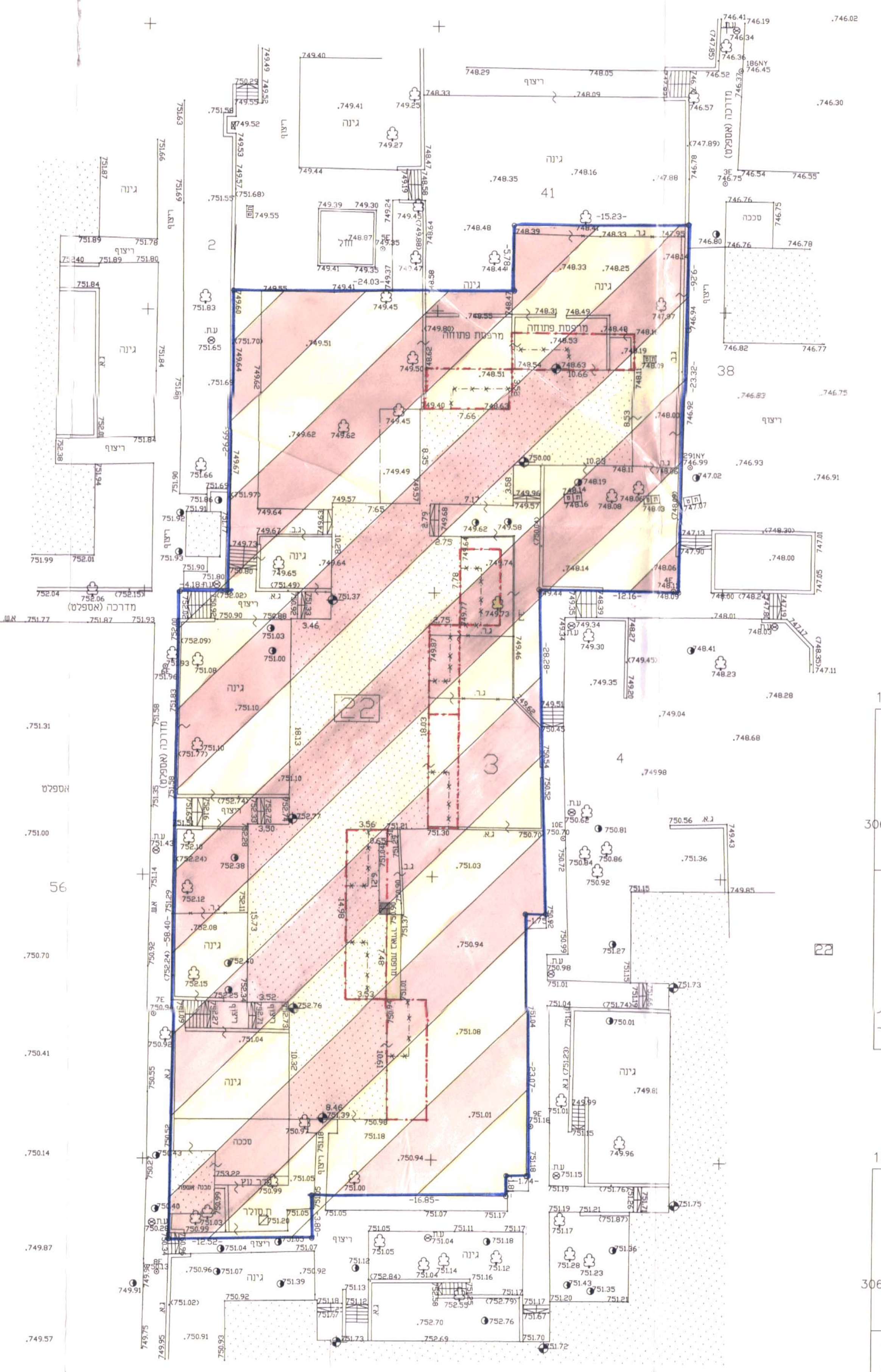
### השטח: 2867 מ"ר

### מקרא מצב מאושר

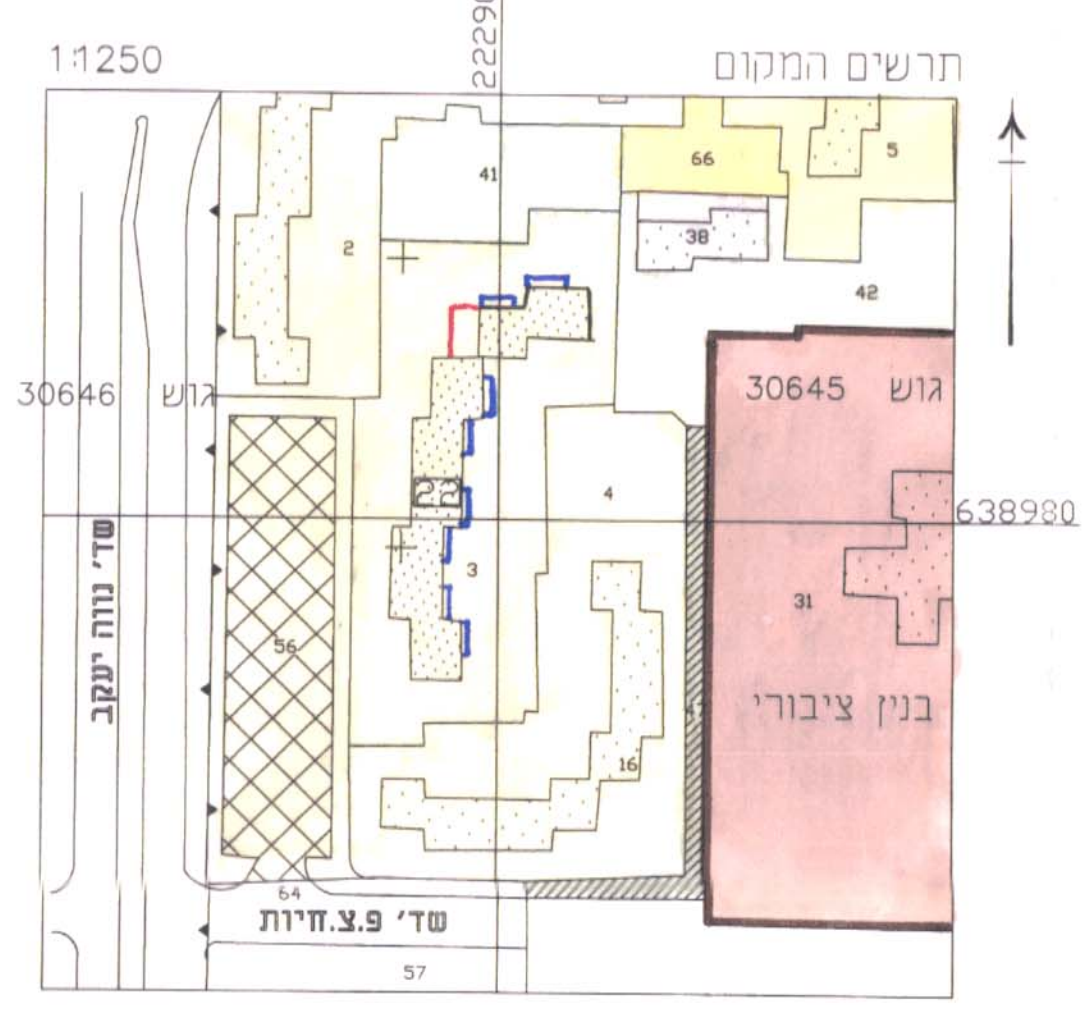
- גבול תכנית מאושרת ומספרה 1713
- אזור מגורים 5 מיוחד
- אזור מגורים 3-4 קומות
- אזור מגורים מיוחד
- שטח ציבורי פתוח
- שטח מסחרי
- שטח לבנין ציבורי
- דרך קיימת או מאושרת
- מעבר להולכי רגל
- בנין קיים
- תניה פרטית
- גבול חלקה
- מספר חלקה
- מספר בנין
- חוספת בניה עפ"י תכנית 3907
- חוספת מרפסת עפ"י תכנית 3907

### מקרא מצב חדש

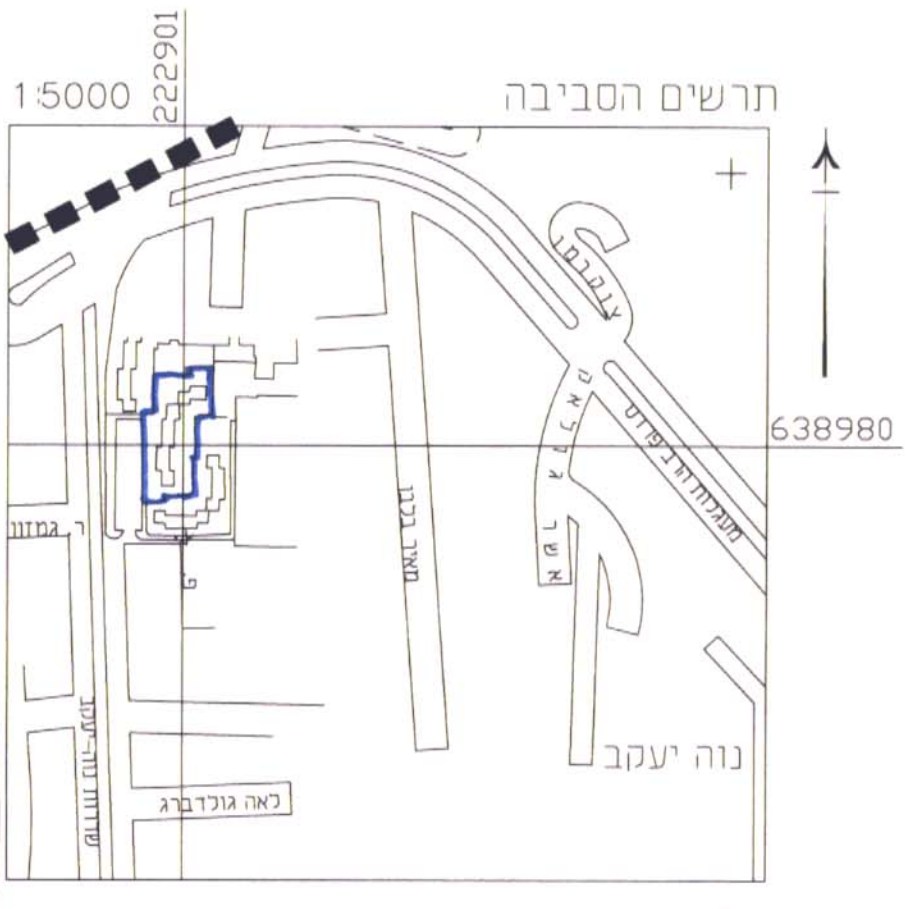
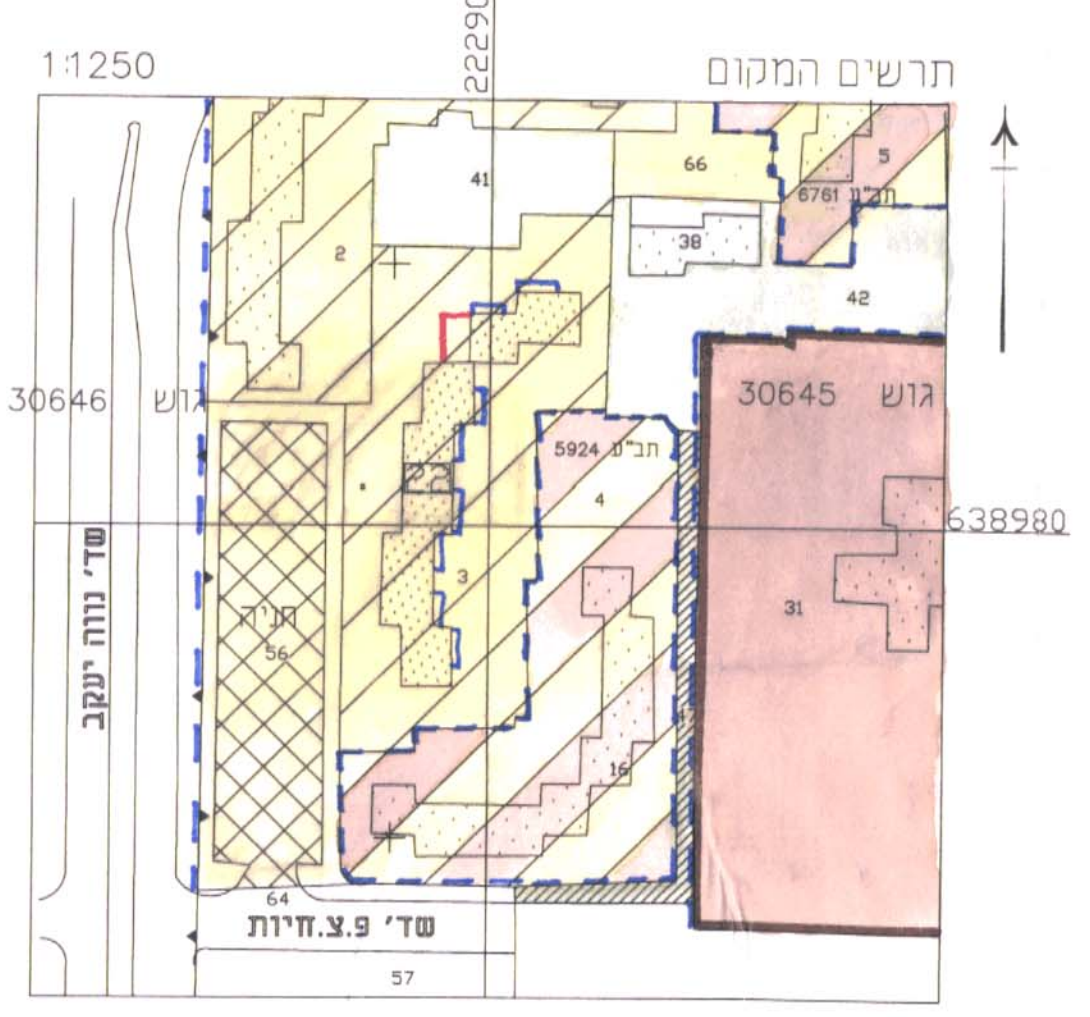
- גבול תכנית
- אזור מגורים מיוחד
- בנין קיים
- גבול חלקה
- מספר חלקה
- מספר בנין
- מבנה להריסה
- קו בנין מאושר בת"ע 3907
- קו בנין מאושר לביטול
- קו בנין מירבי לתוספת
- עץ להעתקה



### מצב עפ"י תרש"צ 5/22/2



### מצב מאושר לפי תוכנית 3907, 1713 ו-1978



אלישיב  
מידות, הנדסה אדריכלית ונדלונות  
מיפוי אוויר  
תאריך: 13/5/2001

**אלישיב**  
הנדסה אדריכלית ונדלונות, מיפוי אוויר  
מודדים מוסמכים, שמאות מקרקעין  
רח' הרבנים 9, ירושלים טל. 02-679302, פקס/מודס 02-6797852

שם שרטוט: 76-01 תאריך: 13/5/2001 תגרות:  
מיכאל אלישיב - רשון מס' 196 יורם אלישיב - רשון מס' 985  
חתימה: חתימה:

קנה מידה 1:250

