


מחוז ירושלים
מרחב תכנון מקומי ירושלים
תכנית מס' 7369 א'
שנוי מס' 58/02 לתכנית המתאר המקומית לירושלים
(שנוי תכנית מתאר מקומית)

תשריט

ק.מ. 1:250



חתימת בעלי הקרקע :

הדר שגיא בע"מ
ת.ז. 2069, ירושלים מיקוד 91020
טל. 050-393464

חתימת מגישי התכנית :

הדר שגיא בע"מ
ת.ז. 2069, ירושלים מיקוד 91020
טל. 050-393464

חתימת המתכנן :

דן יזרעאלי אדריכל
רח' שלומציון המלכה 4, ירושלים
ת.ז. 2013, מס' רישון 8460
טל. 02-6231323
דן יזרעאלי - אדריכלי ומתכננים
שלומציון המלכה 4 ירושלים 94146
טל. 02-6231323 פקס 02-6240787

תאריך: 10.04.2005

ירושלים - מאה שערים
רחוב חיי אדם
גוש 30062
חלקות, 58, 61, 62, 64, 65, 69

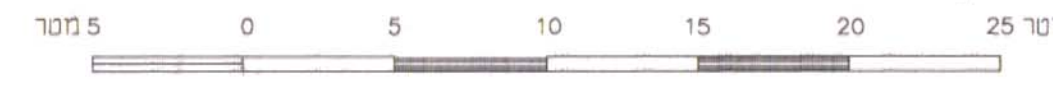
איחוד

הפעלות ביום טבר	מספר חלקות	א"י	סופר
0.104	58		
0.066	61		
0.068	62		
0.105	64		
0.034	65		
0.062	69		
0.439	1		

הערדה:
1. הקואורדינטות והגבהים נלקחו מנקו
7542 YM, 7541 YM G.P.S.
2. השטחים נלקחו מנסחי רישום.

הערדה:
1. הרשת והגבהים מבוססים על נקודות 451YE-1 452YE G.P.S.
גובה = 452YE 803.076
2. רג בולת נלקחו מתכנית לצורכי רישום שנעשה עליה מססרה: 03-49
מס' אליפסה: 121/04

קנה מידה 1:250



תכנית מצב מאושר
עפ"י תכנית המתאר המקומית לירושלים

אזור מגורים 3
בני ציבור
דרך קיימת או מאושרת
בנין קיים
גבול חלקה קיימת
מספר חלקה קיימת

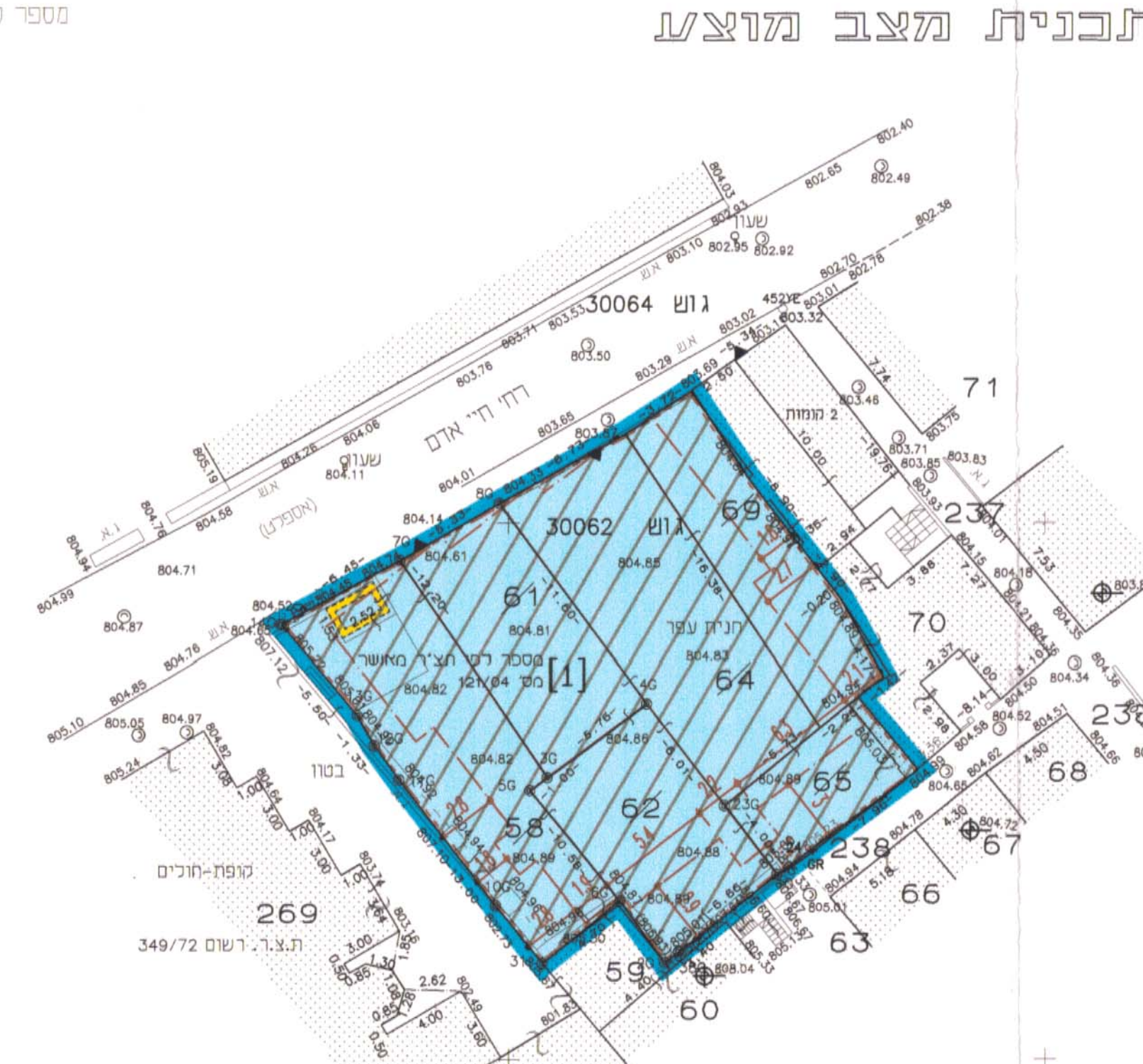
70

הערדה:
1. הרשת והגבהים מבוססים על נקודות 451YE-1 452YE G.P.S.
גובה = 452YE 803.076
2. רג בולת נלקחו מתכנית לצורכי רישום שנעשה עליה מססרה: 03-49
מס' אליפסה: 121/04

קנה מידה 1:250

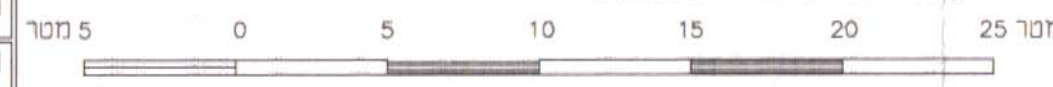


תכנית מצב מוצע



הערדה:
1. הרשת והגבהים מבוססים על נקודות 451YE-1 452YE G.P.S.
גובה = 452YE 803.076
2. רג בולת נלקחו מתכנית לצורכי רישום שנעשה עליה מססרה: 03-49
מס' אליפסה: 121/04

קנה מידה 1:250



שם שרטוט	13-00	תאריך	12.05
מייסד מיכאל אישיב - רישון מס' 691	יוזם אישיב - רישון מס' 589	חתימה	
מועד מוסגת ושמי מקרקעין			

מקרא מצב מוצע

- גבול החכנית
- אזור מגורים 2 מיוחד
- בנין קיים
- בנין לדריסה
- גבול גוש
- מספר גוש
- גבול חלקה קיימת
- מספר חלקה קיימת
- מספר חלקה לביטול
- קו בנין מד"ב
- קו בנין חת קרקוע

תרשים סביבה 1:5000



תרשים מקום 1:250

