

מחוז ירושלים  
רחוב תכנון מקומי ירושלים  
תוכנית מס' 8516

שינוי 01 / לתוכנית מס' 1542  
שינוי 01 / לתוכנית מס' 3907  
שינוי 01 / לתוכנית שיכון ציבורי 1289/56

(שינוי תוכנית מתאר מקומי)

תשרית  
(ק"מ : 250 : 1)

21-07-2005

מגיש התכנית :  
בבלי דינה  
חתימת (בבלי דינה)  
טל : 02-5850374

בעלי הקרקע :

מינהל מקרקעי ישראלי  
כתובת : ירושלים, רח' יפו 216 (שערי העיר)

ת.ד. 36259 מיקוד 91361  
פקס : 02-5380699

**טל : 02-5380699**

20-07-2005

אשר תוכנית שינוי תוכנית מס' 8516  
הערה: תוכנית שינוי תוכנית מס' 3907  
ועד מינהל מקרקעי ישראלי

חתימת עורכי התכנית :



מושרד אבו גוש להנדסה ו אדריכלות  
abukatis@bezeqint.net

ת.ד. 08014718  
תאריך: 12.02.05  
חתימת: משרד שיכון 108694

ת.ד. 08102040  
תאריך: 17.07.05  
חתימת: משרד שיכון 26434

הערות :

מצב מאונסטר ק"מ 1:250  
(שי"פ תכנית מס' 1542 ו תכנית מס' 3907)

מחוז : ירושלים  
נפה : ירושלים  
עיר : ירושלים  
המקום : נוה יעקב  
גוש : 30644  
חלקה : 22

הוכן עבור : בעלים  
השטח : 1831 מ"ר

הוקצא היקף הייצוא:

שי"פ תכנית מס' 3907, 1542

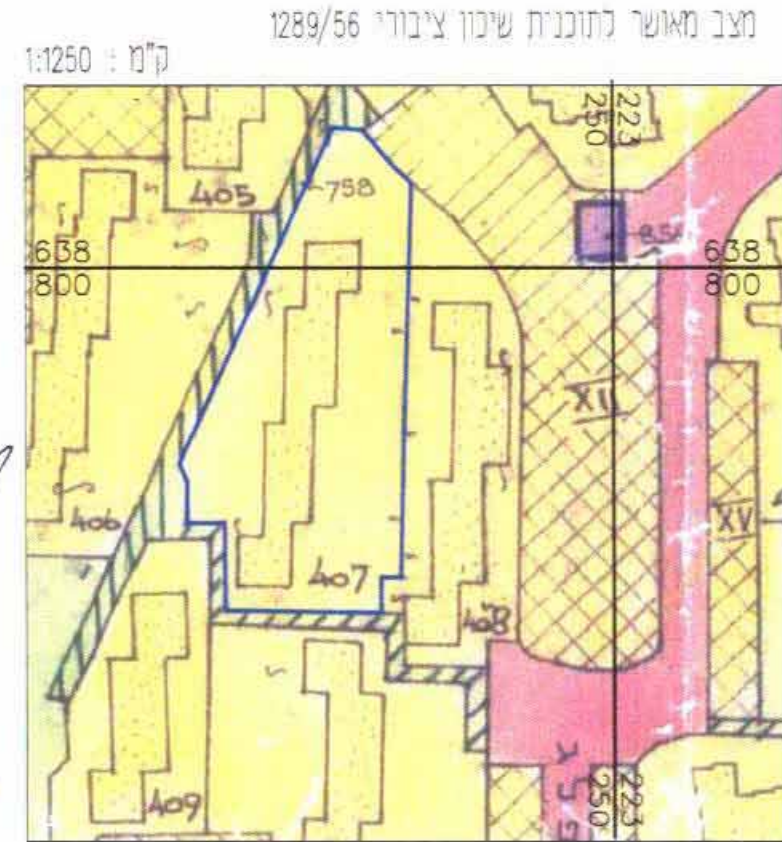
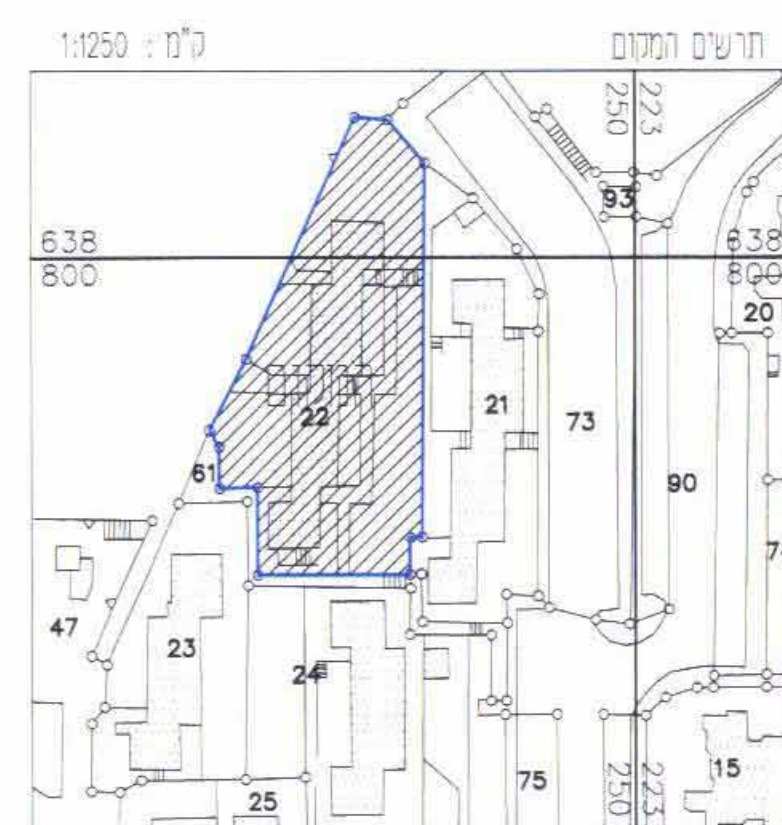
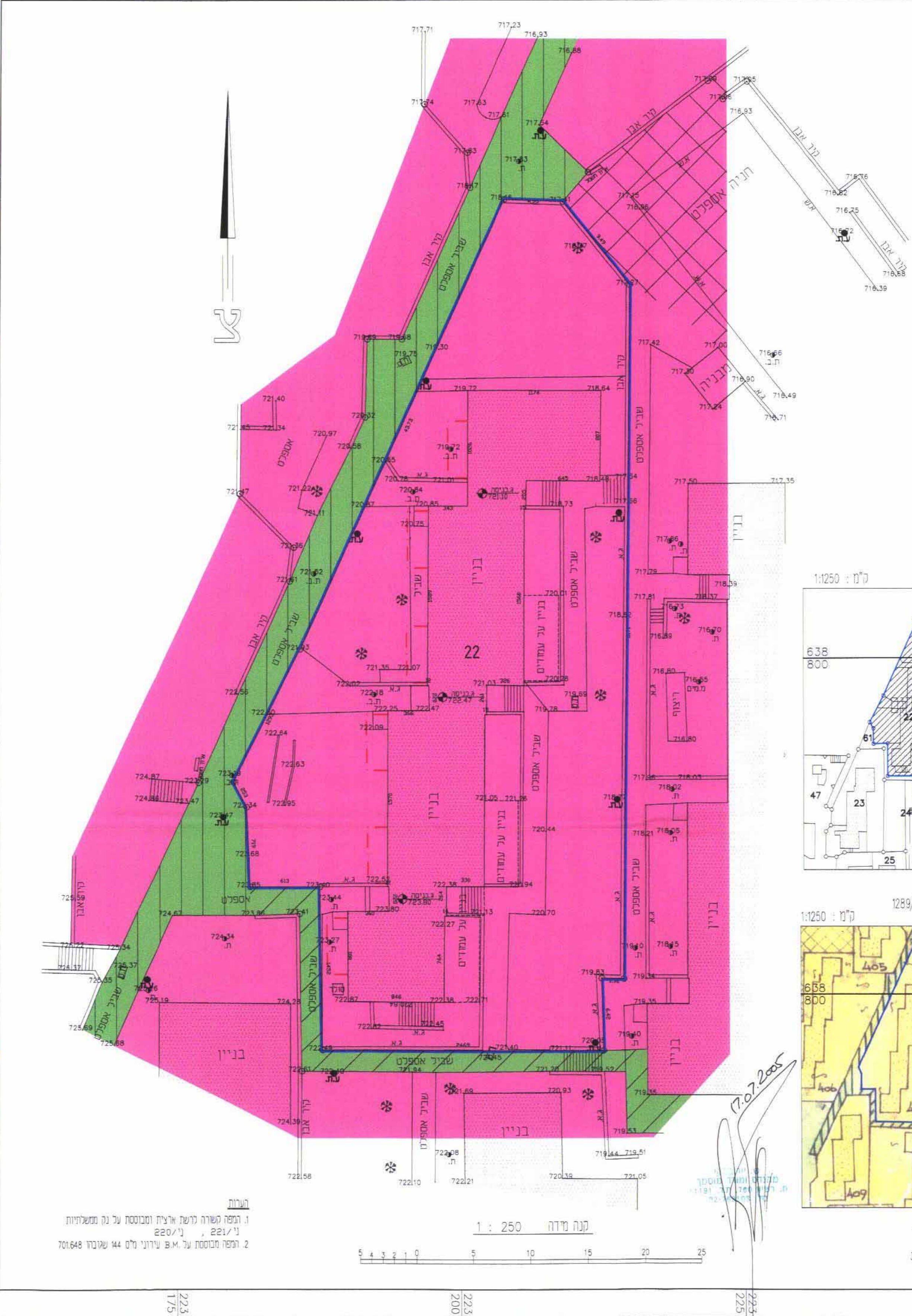
גבול תוכנית	[Symbol]
מגורים מיוחד	[Symbol]
מעבר ציבורי	[Symbol]
קרקעית רגל	[Symbol]
בנין מים	[Symbol]
מס' חלקה	22
גבול חלקה	[Symbol]
קווים מאושרים לתוספת מרפסות	[Symbol]

הוקצא היקף הייצוא:

שי"פ תכנית מס' 1289/56

גבול תוכנית	[Symbol]
דרך ותחנה ציבורית	[Symbol]
דרך להוביל רגל	[Symbol]
גן ציבורי	[Symbol]
אזור מגורים 3-4 קומות	[Symbol]
מגשרי תחנה מרפסות	[Symbol]

לא לצרכי יישום



מצב חרטא ק"מ 1:250  
(שי"פ תכנית מס' 8516)

מחוז : ירושלים  
נפה : ירושלים  
עיר : ירושלים  
המקום : נוה יעקב  
גוש : 30644  
חלקה : 22

הוכן עבור : בעלים  
השטח : 1831 מ"ר

הוקצא היקף הייצוא:

שי"פ תכנית מס' 8516

גבול תוכנית	[Symbol]
אזור מגורים מיוחד	[Symbol]
בנין מים	[Symbol]
מס' חלקה	22
גבול חלקה	[Symbol]
קווים מאושרים לתוספת בניה לזו בנוי מרבי	[Symbol]
קווים מאושרים לתוספת בניה לזו בנוי כולו	[Symbol]

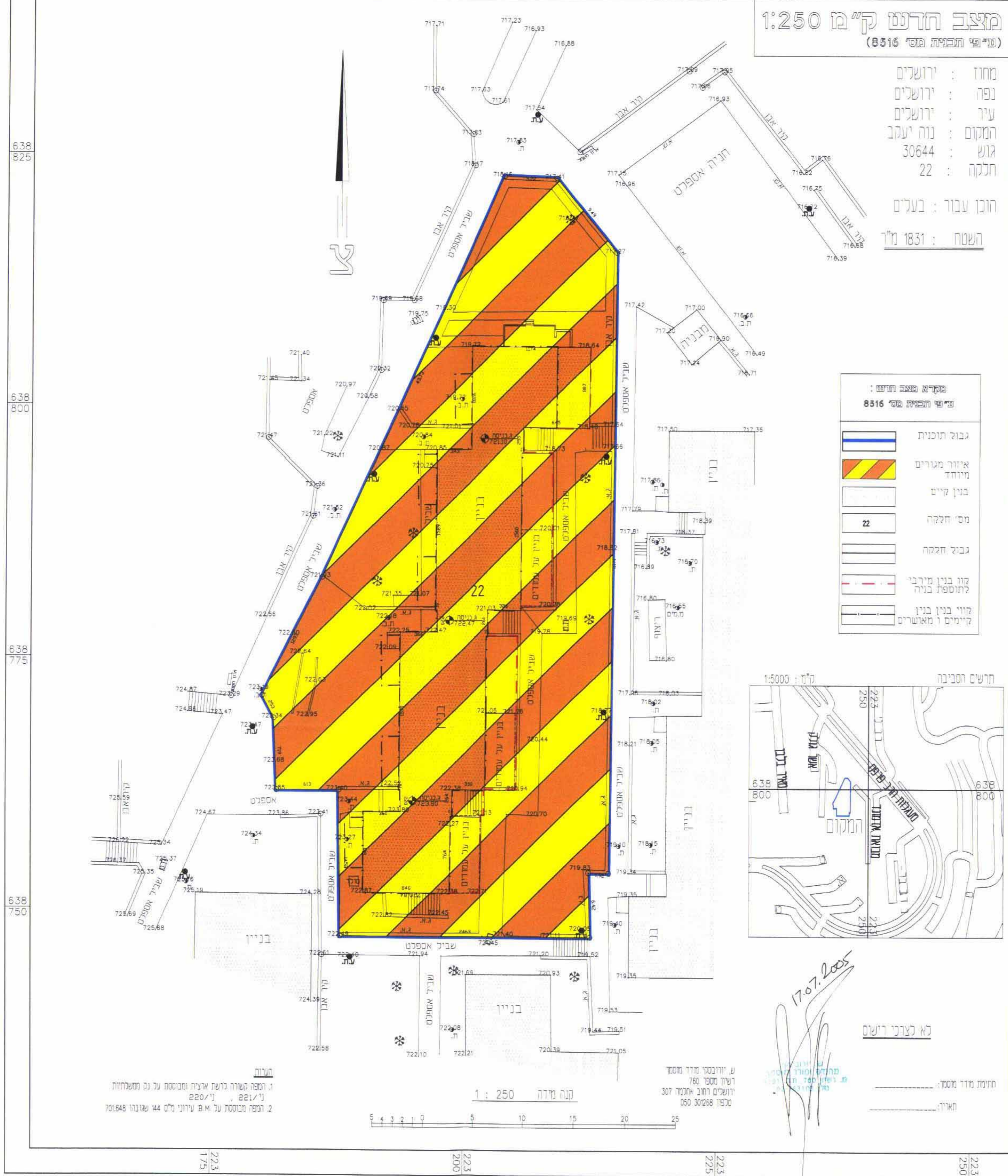


לא לצרכי יישום

חתימת משרד מוסד:  
האריך:

ת.ד. 08030288  
תאריך: 22.07.05

עוד יצוינו מודי מוסד  
רשד מס' 760  
יירושים רחוב יעקב 307  
לפדו 306288



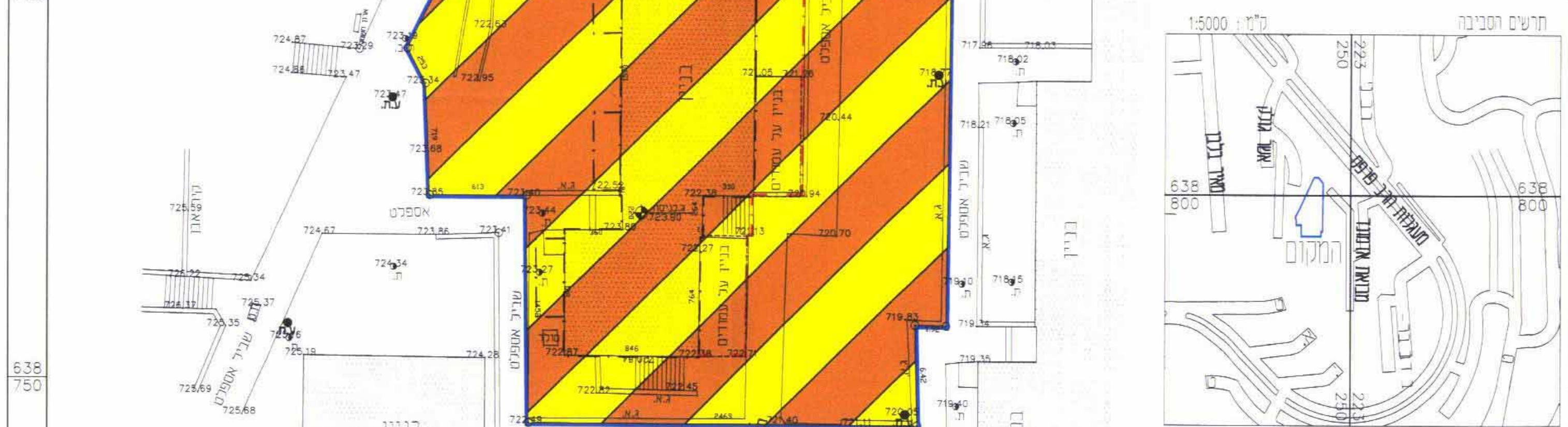
מחוז : ירושלים  
נפה : ירושלים  
עיר : ירושלים  
המקום : נוה יעקב  
גוש : 30644  
חלקה : 22

הוכן עבור : בעלים  
השטח : 1831 מ"ר

הוקצא היקף הייצוא:

שי"פ תכנית מס' 8516

גבול תוכנית	[Symbol]
אזור מגורים מיוחד	[Symbol]
בנין מים	[Symbol]
מס' חלקה	22
גבול חלקה	[Symbol]
קווים מאושרים לתוספת בניה לזו בנוי מרבי	[Symbol]
קווים מאושרים לתוספת בניה לזו בנוי כולו	[Symbol]



לא לצרכי יישום

חתימת משרד מוסד:  
האריך:

ת.ד. 08030288  
תאריך: 22.07.05

עוד יצוינו מודי מוסד  
רשד מס' 760  
יירושים רחוב יעקב 307  
לפדו 306288