

מחוז ירושלים
מרחב תכנון מקומי ירושלים
תכנית מס' 8679
תכנית מתאר מפורטת
לתכנית מס' 2878
(שינוי תכנית מתאר מקומית)
תשריט
ק.מ. 1:250

חתימת בעלי הקרקע:
עמידר
 רח' יפו 7 ירושלים

דרעי דודו ת.ז. 056429673
 רח' חזקיהו המלך 40

משעלי מרים ת.ז. 59271886
 רח' חזקיהו המלך 40

חתימת מגיש התוכנית:

דרעי דודו ת.ז. 056429673
 רח' חזקיהו המלך 40

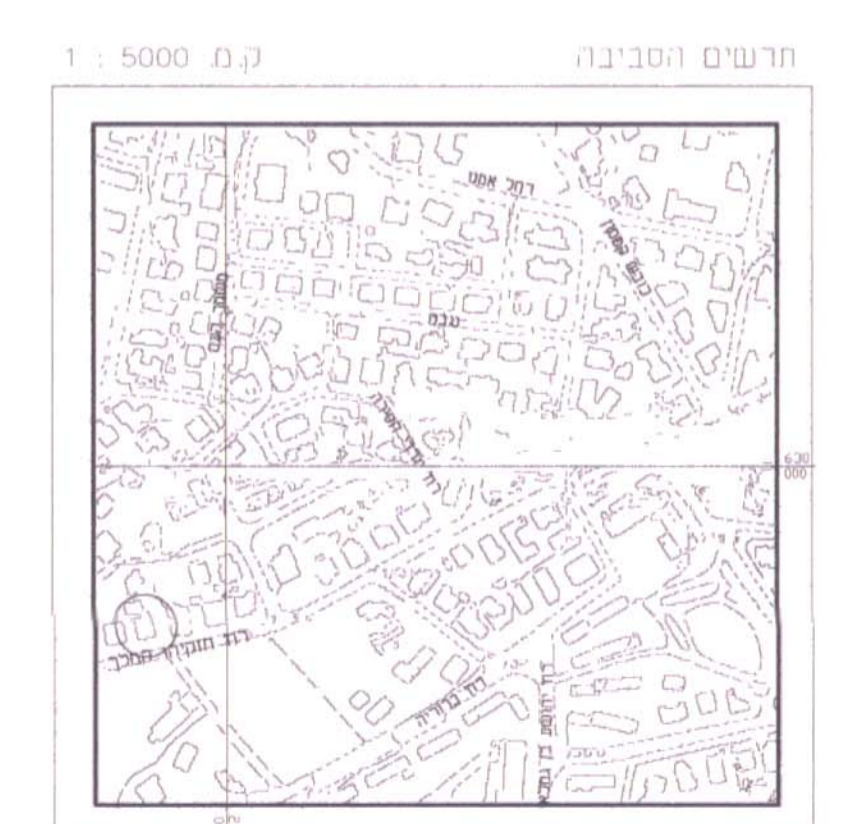
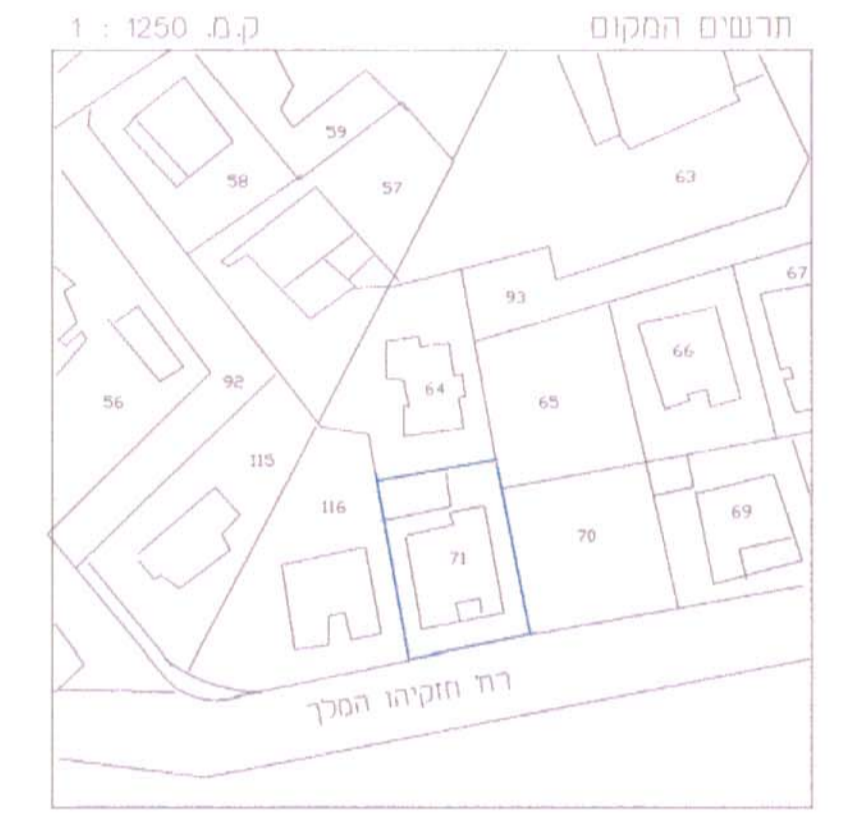
משעלי מרים ת.ז. 59271886
 רח' חזקיהו המלך 40

עמדיאל רוני ת.ז. 23859440
 רח' ששת הימים 45

חתימת המתכנן:
אדריכל ישראל חיימן מ.ר. 84983
 רח' ראובן ארזי 1/8 ירושלים
 טל: 050-733767
 ת.ז. 84983

תאריך: אפריל 2003

מחוז: ירושלים
 נפה: ירושלים
 עיר: ירושלים
 מקום: רח' חזקיהו המלך 40
 גוש: 30006 חלקה: 71
 שטח: 0.599 מ.ד.



תכנית מצב מאושר
ע"פ תכנית מס' 2878

מחוז: ירושלים
 נפה: ירושלים
 עיר: ירושלים
 מקום: רח' חזקיהו המלך 40
 גוש: 30006 חלקה: 71
 שטח: 0.599 מ.ד.

- מקרא:
- גבול התכנית
 - אזור מגורים 1 מיוחד
 - שטח ציבורי
 - דרך ציבורית
 - בנין קיים
 - מעבר ציבורי
 - בנין לשימור
 - גדר לשימור
 - מס' חלקה קיימת 71
 - גבול חלקה קיימת
 - קו בנין מאושר

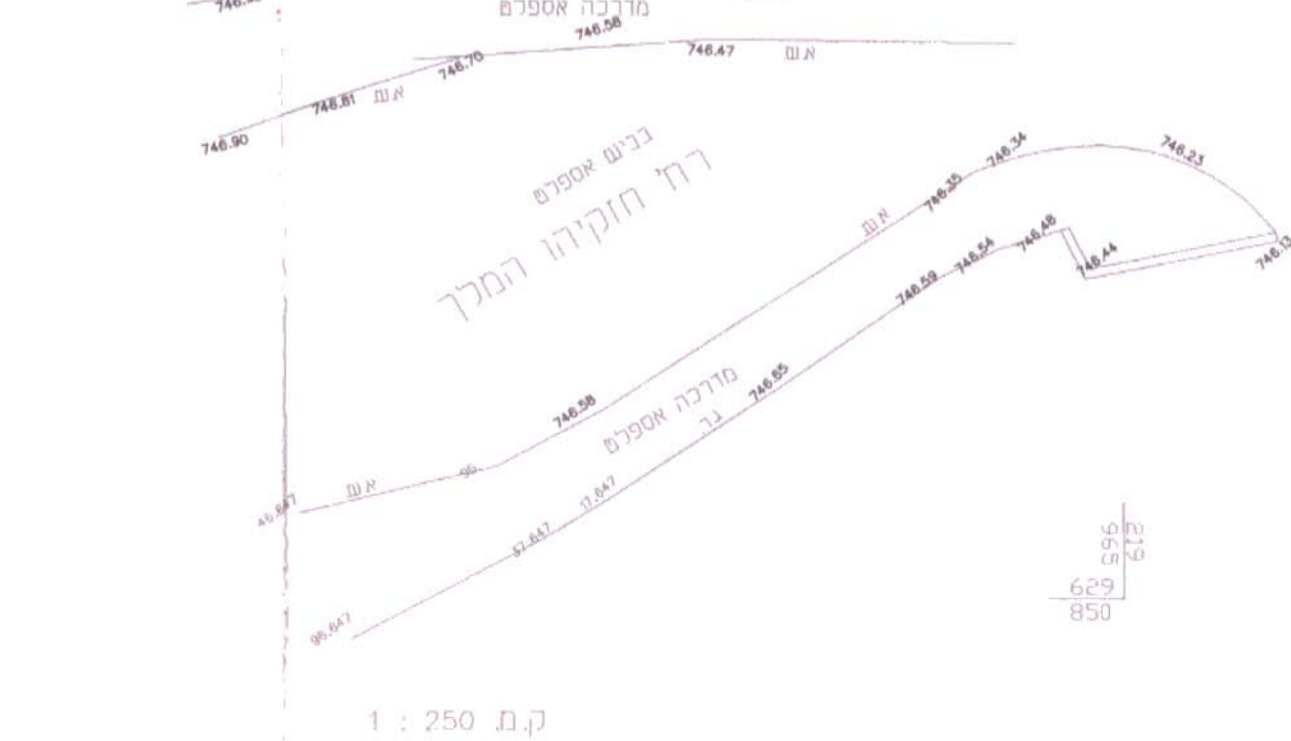


מוצע	מאושר	אזור מגורים
0 מ"ר	599 מ"ר	אזור מגורים 1 מיוחד
599 מ"ר	0 מ"ר	אזור מגורים מיוחד

תכנית מצב חדש

מחוז: ירושלים
 נפה: ירושלים
 עיר: ירושלים
 מקום: רח' חזקיהו המלך 40
 גוש: 30006 חלקה: 71
 שטח: 0.599 מ.ד.

- מקרא:
- גבול התכנית
 - אזור מגורים מיוחד
 - בנין קיים
 - בנין לשימור
 - גדר לשימור
 - הריסה
 - מס' חלקה קיימת 71
 - גבול חלקה קיימת
 - קו בנין מאושר
 - קו בנין מירבי



1. המפה קשורה לרשען ארצית ומבוססת על נקודות י"מ 734, י"מ 735/2
 2. הגבהים אנטומיים ומבוססים על מ.ס.מ. 107 = 762.25

12.8.03
 יעקב טוטר מחדד מוסטר
 ת.ז. 322 טלפקט 02-5816642
 ת.ז. 91013 ירושלים 1395
 יעקב טוטר מחדד מוסטר
 ת.ז. 322 טלפקט 02-5816642
 ת.ז. 91013 ירושלים 1395
 16.7.02