

מחוז ירושלים

מרחב תכנון מקומי ירושלים

תוכנית מס' 8666

שינוי לתוכנית 2083

(שינוי תוכנית מתאר מקומית)

תשריט

1:250

חתימות

בעלי הקרקע:

מנהל מקרקעי ישראל
סלים מלכה
עיאש מאיר
אזולאי מרדכי רות
סלחה דניאל
אברגל סולומון ועליזה
משה שרה
צבטאני לאה
כודדה רחמים ולימור
שאזו דוד ורינט

מגיש התוכנית

סלים מלכה ת"ז: 4368983

רח' רשב"ג 59 י-טל: 067-456135

המתכנן: אישור תכנית מס' 8666

הועדה המחוזית החליטה לאשר את התכנית

בשינוי מס' 2083

זום אדריכלות

אדריכלית שנית רונן ת"ז: 028053619

מ.ר. 00101659 טל: 5667103

הרצוג 55 י-ם

מחוז: ירושלים

נפה: ירושלים

מקום: רח'מ רשב"ג 59

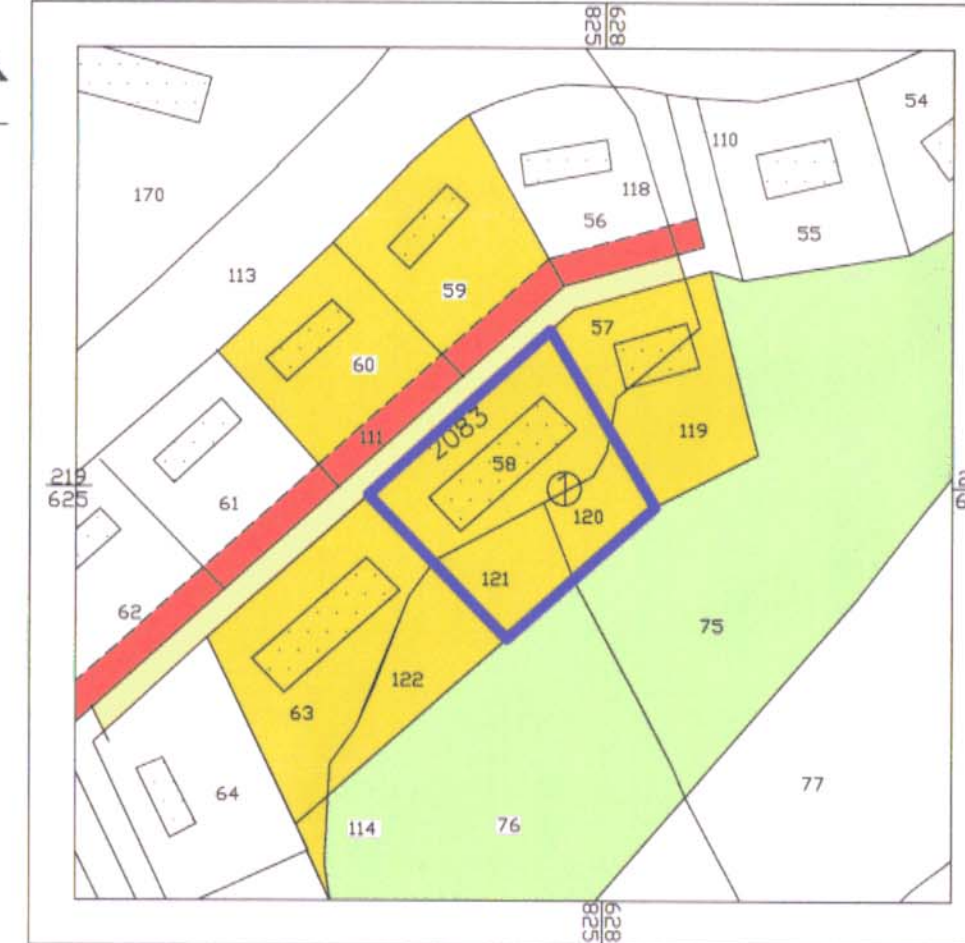
גוש: 30143

חלקות: 121,120,58

מס' חלקה	שטח ד,
58	0.722
120	0.188
121	0.258
סה"כ	1168

הוכן עבור: בעלים

מצב מאושר עפ"י תכנית 2083 1:1250




לא לצרכי רישום

אברהם ארנסטר			
מהנדס ומודד מוסמך רישיון מס' 827			
רח' אריה אלטמן 28, ירושלים. טל - 02-5858538			
מס' קובץ	תזימת מודד	תאריך	קנ"מ
01130	אברהם ארנסטר	10.12.04	1:250

מצב חדש

מקרא מצב חדש



גבול תוכנית

איזור מגורים 2

בניין קיים

גבול חלקה

מס' חלקה

גבול מגרש חדש

מס' מגרש חדש

קו בניין מירבי לתוספת בניה

קו בניין מירבי לתוספת בניה

קו בניין מירבי לתוספת בניה

קו בניין מירבי לתוספת בניה

קו בניין מירבי לתוספת בניה

קו בניין מירבי לתוספת בניה

קו בניין מירבי לתוספת בניה

קו בניין מירבי לתוספת בניה

קו בניין מירבי לתוספת בניה

קו בניין מירבי לתוספת בניה

קו בניין מירבי לתוספת בניה

קו בניין מירבי לתוספת בניה

קו בניין מירבי לתוספת בניה

קו בניין מירבי לתוספת בניה

קו בניין מירבי לתוספת בניה

קו בניין מירבי לתוספת בניה

קו בניין מירבי לתוספת בניה

קו בניין מירבי לתוספת בניה

קו בניין מירבי לתוספת בניה

קו בניין מירבי לתוספת בניה

קו בניין מירבי לתוספת בניה

קו בניין מירבי לתוספת בניה

קו בניין מירבי לתוספת בניה

קו בניין מירבי לתוספת בניה

קו בניין מירבי לתוספת בניה

קו בניין מירבי לתוספת בניה

קו בניין מירבי לתוספת בניה

קו בניין מירבי לתוספת בניה

קו בניין מירבי לתוספת בניה

קו בניין מירבי לתוספת בניה

קנה מידה 1:250



טבלת איחוד וחלוקה מחדש

מצב קיים				מצב כפי הוראות תכנית מס' 8666 זז			
מספר גוש	מספר החלקה	שטח רשום של החלקה במ"ר	מספר מגרש חדש	מספר באזורים	סה"כ	הערה	
30143	58	722	(א')	1168	1168	המגרש החדש תוסמו במספר וא' ירוש' ע"ש הבעלים של החלקה בגוש 58, 120, 121, 30143	
	120	188					
	121	258					
סה"כ		1168		1168	1168		

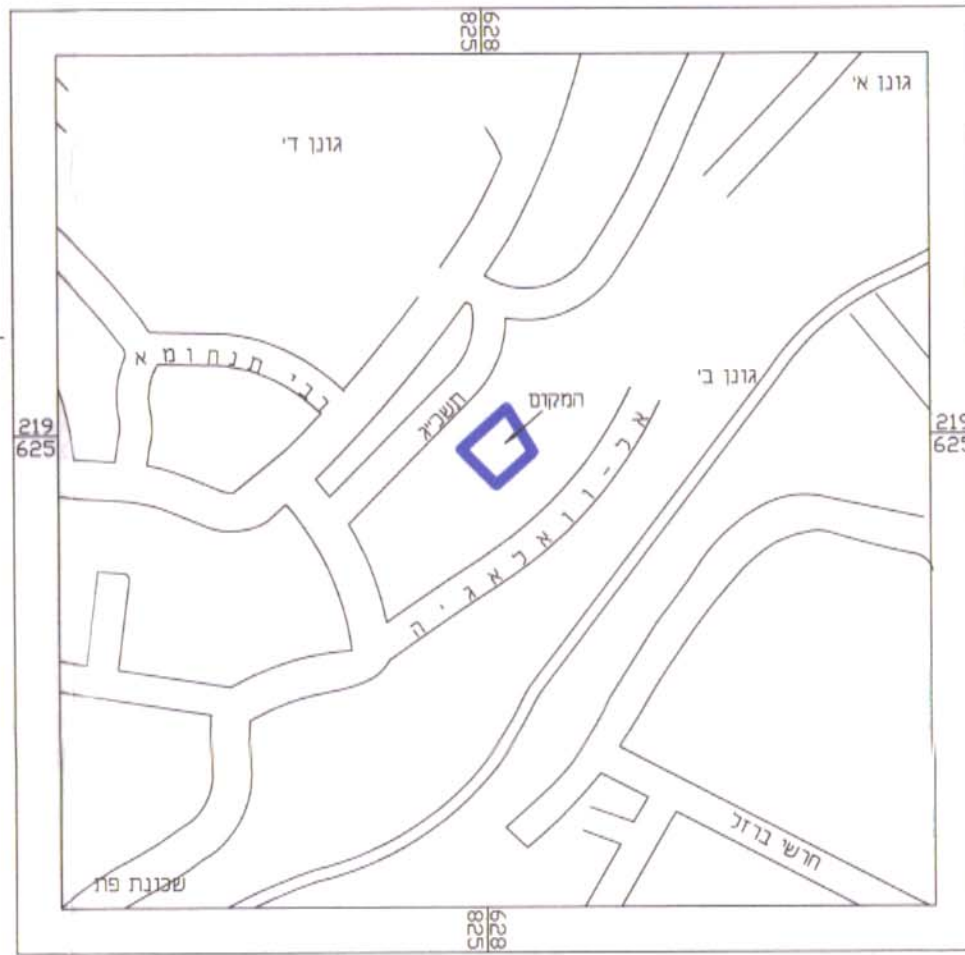
א. ההערה: סה"כ ההפרשות לצרכי ציבור בגבולות תכנית תכנית מס' 8666 זז הם כ' מ"ר שהם כ' % משטח התכנית.

ב. אני אברהם ארנסטר מודד מוסמך, חתום מטה מאשר בזה כי חישוב השטחים שבטבלת איחוד וחלוקה נכונים. בדקתי החישוב פלנימטרית ובשטח.

אברהם ארנסטר
מהנדס ומודד מוסמך
רשמי רישום
טל: 02-5858538

חתימה

תרשים הסביבה קנ"מ 1:5000



הערות:

- לא לצרכי רישום.
- העבודה קשורה לרשת ארצית ע"פ נקודות ממשלתיות: ים/7672, ים/7673/7672
- הגברים בעבודה זו מבוססים על נק' שגובהה 717.27 מ'.