








מצב חדש


קני"מ 1:250

מקרא מצב חדש

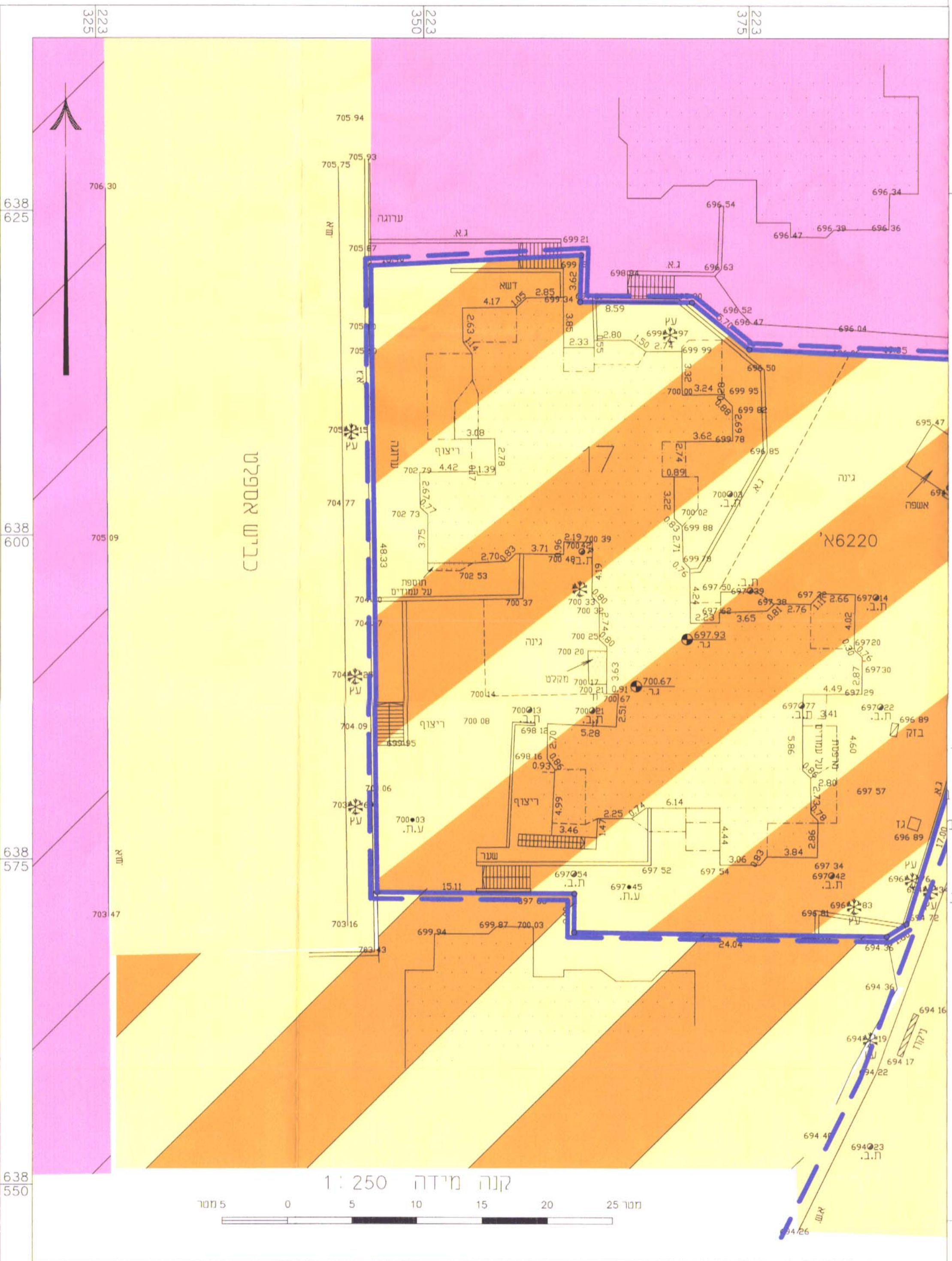
-  גבול חוכנית
-  איזור מגורים מיוחד
-  בניין קיים
-  גבול חקקה
-  מס' חקקה
-  מס' בניין
-  מדרגות וגדר להריסה

קו בניין מירבי לתוספת בניה
 קו בניין מאושר עפ"י תכנית 6220 א'
 קו בניין מירבי לתוספת מרפסת
 קו בניין מאושר למרפסת עפ"י תכנית 6220 א'

אברהם ארנסטר
 מהנדס ומודד מוסמך רישיון מס' 827
 רח' אריה אלטמן 28, ירושלים, טל' - 5858538-02

מס' קובץ	חתימת מודד	תאריך	קני"מ
00194p1		25.2.05	1:250

אברהם ארנסטר
 מודד ומתכנן
 טל' 5858538-02



מחוז ירושלים
 מרחב תכנון מקומי ירושלים
 תכנית מס' 6220 ג 1
 שינוי לחוכנית 6220 א'
 שינוי תוכנית מתאר מקומית

תשריט

1:250

בעלי הקרקע: חתימות

כהן יוסף וניכיא
 גימלשטיין איגור וקוסטיקוב אינה מיטלמן סוניה וישראל
 סמחוב אברהם
 נקש סולנו' לידיה
 שפר מלכה
 אכיהו בנימין ושרה
 יעקובסון בוריס
 מאור שושנה
 גר אברהם ופלו
 חדזיב ארסון ופולניה
 אדכימן דיאנה
 ארמן כריסה
 פרדות חברה ממשלתית

מגיש התוכנית
 אליאב גילי ת"ז: 27871581
 אליאב רינת ת"ז: 024943235 יחיד ירושלים
 רח' מעגלות הרב פרדס 416
 המתכנן: בוישיבר מס' 416 ביום 11.10.05

זום אדריכלות
 אדריכלית שנית רוני ת"ז 028053619
 מ.ר. 00101659 טל' 5667103
 הוצגו 55 י-ם