

מחוז ירושלים

מרחב תכנון מקומי ירושלים
 תכנית מס' 8283
 שניו מס' 01/- לתוכנית המתאר המקומית לירושלים
 (שניו תכנית מתאר מקומית)

תשריט
 קנה מדה 1: 250

בעלי הקרקע: מנהל מקרקעי ישראל (הרשמה ירושלים)
 הפקדת תכנית מס' 8283
 ת.ד. 548585 ירושלים 10000
 שער העיר רח' יפו 216 טל
 חתימת מגישי התכנית:
 1- מירו צבי ת.ד. 31775075 רח' אנטיגונוס 16ב טל 052873428

2- זקו מצליח ת.ד. 57057713 רח' אנטיגונוס 16ב טל 02-6794088

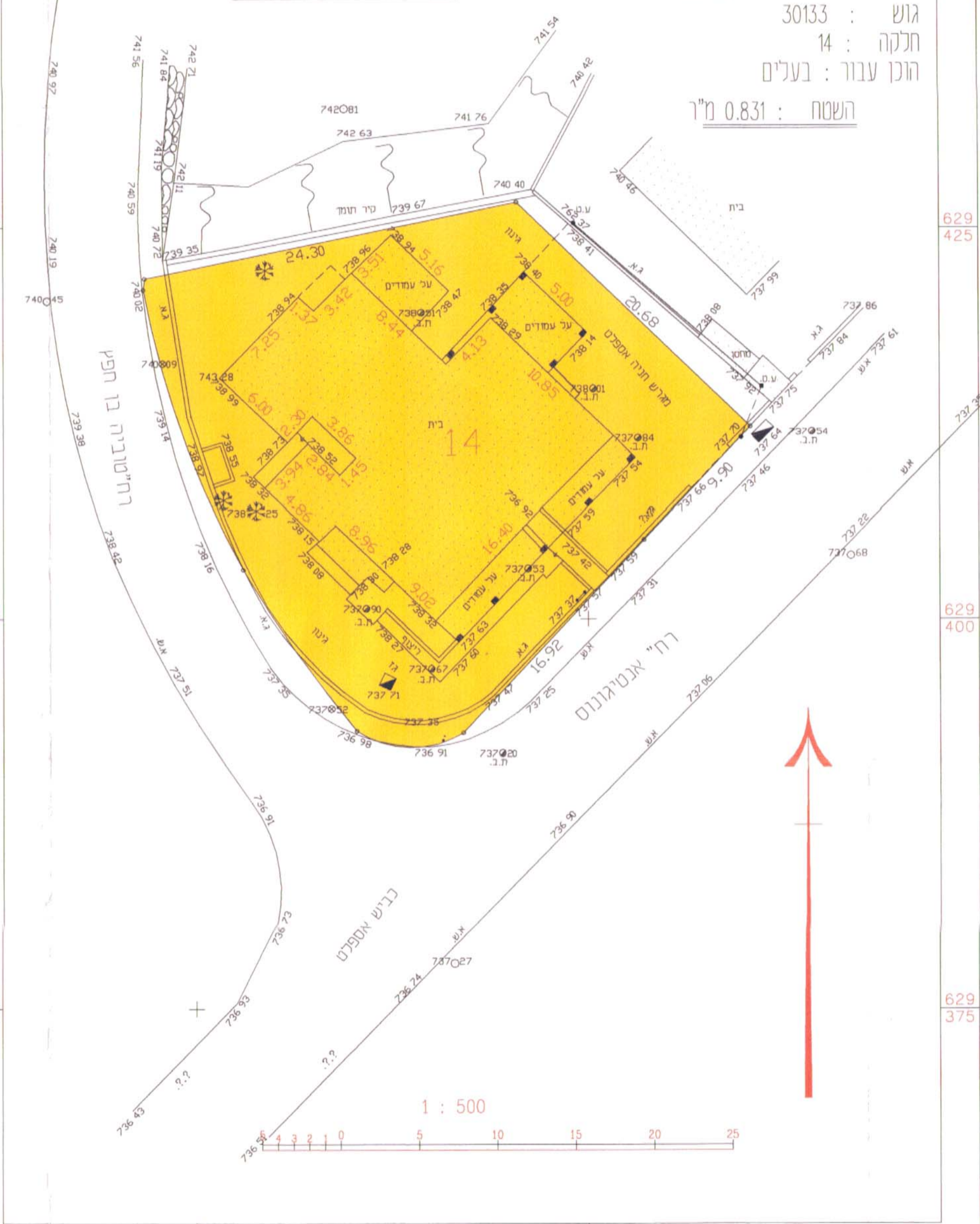
- 3- איצר דוד ת.ד. 548585 ירושלים 10000
 4- לוי מרדכי ת.ד. 2969
 5- שמביק יונה ת.ד. 5062390
 6- חיים יעקב ת.ד. 058667932
 7- מזרחי רחמים ת.ד. 5606001

המתכנן :- אדריכל סלים סמאן
 רחוב תל 4 ת.ד. 8024609
 טל: 5637092

תאריך :- 04\01\14

מחוז : ירושלים
 נפה : ירושלים
 עיר : או מקום
 המקום : שכונה אומקום קטמון
 גוש : 30133
 חלקה : 14
 הוכן עבור : בעלים
 השטח : 0.831 מ"ר

מצב מאושר

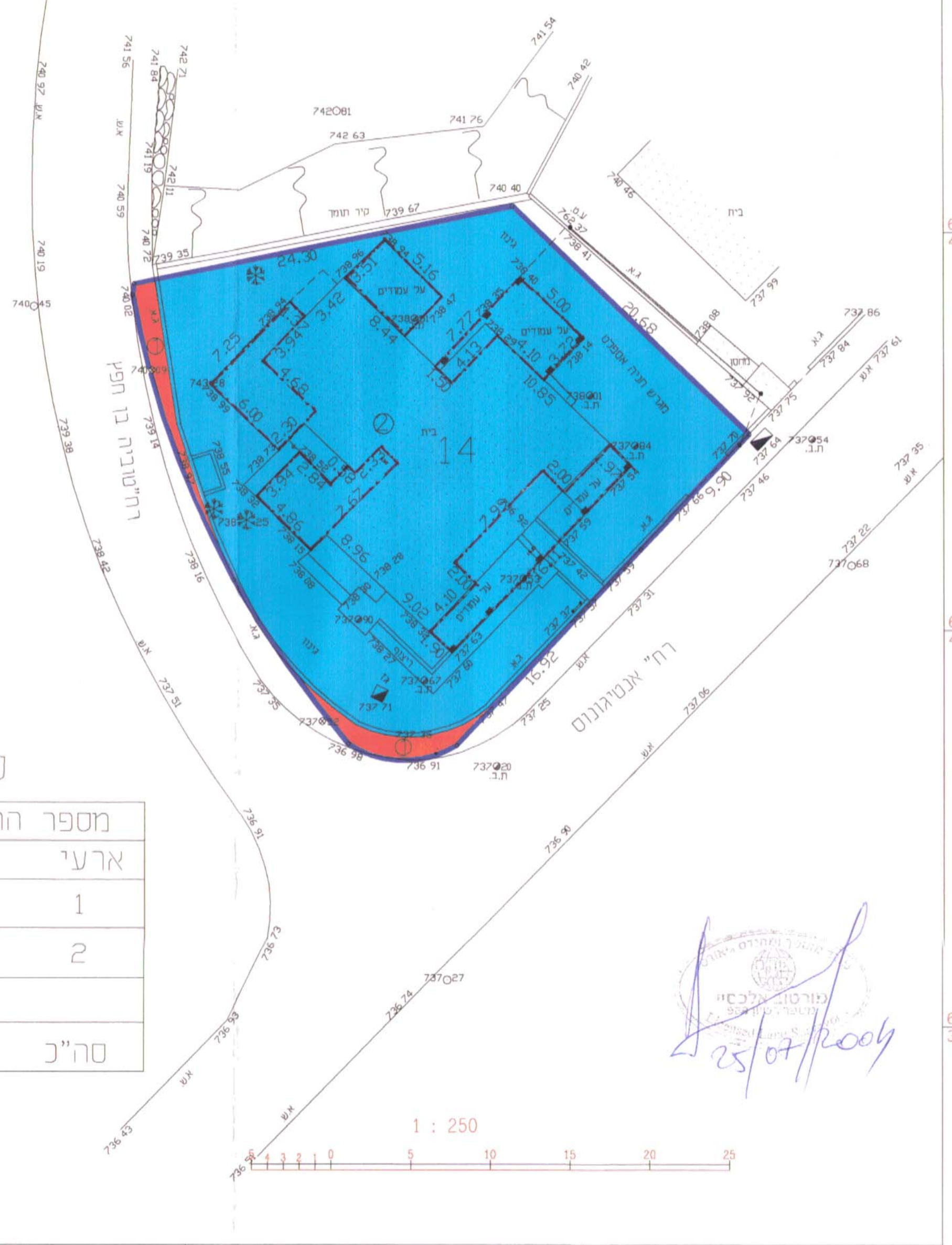


מקרא מצב מאושר

- אזור מגורים 5
- בנין קיים
- גבול חלקה
- מס"ח חלקה

14

מצב חדש



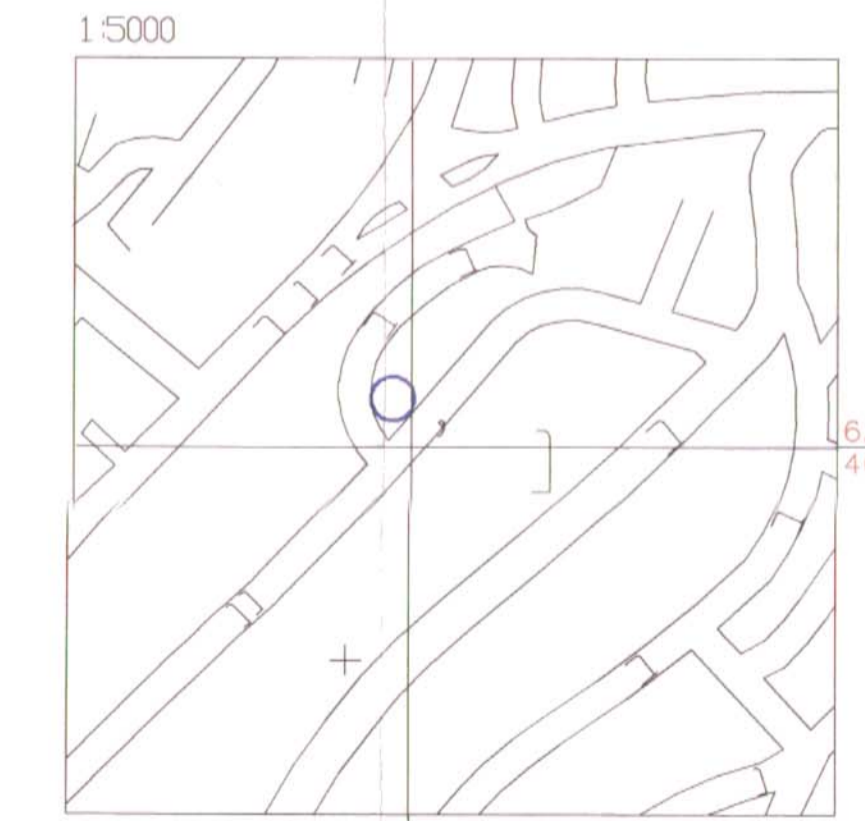
מקרא מצב חדש

- גבול תכנית
- אזור מגורים 5 מיוחד
- דרך חדשה או הרחבת דרך
- בנין קיים
- גבול חלקה
- מס"ח חלקה
- קו בניין מירבי לתוספת בניה

לוח שטחים

השטח המ"ר	מספר החלקה	
	סופי	ארעי
22.50	דרך	1
809.50	שטח	2
831	30	סה"כ

177-03 JA



25/07/2004