

מחוז ירושלים
מרחב תכנון מקומי ירושלים
תכניות מתאר מקומית עם הוראות של תכנית מפורטת
תכנית מס' 10079
 שינוי לתכנית מס' 3381 א

תשריט
 1:250 ק.מ.

מחוז : ירושלים
 נפה : ירושלים
 המקום : ירושלים, שכ. פ. זאב צפון
 תכנית : א/3381
 מגרש : 15 שד. משה דיין 20-22
 הוכן עבור בעלים
 השטח : 2.337 ד.מ. עפ"י תב"ע

משרד הפנים מחוז ירושלים
 אישור תכנית מס' 10079
 תועדה המחוזית התכנית
 ביושבה מס' 10079
 משרד הפנים מחוז ירושלים
 תועדה המחוזית התכנית
 ביושבה מס' 10079
 משרד הפנים מחוז ירושלים
 תועדה המחוזית התכנית
 ביושבה מס' 10079

חתימת בעלי הקרקע
מינהל מקרקעי ישראל
 רחוב יפו 216 - שער העיר
 טל, 02-5318888 - ירושלים

חתימת מגיש התכנית
ורפולומייב ראיסה ת.ז. 309546398
ורפולומייב ויקסור ת.ז. 309546273
 שד ד"ר משה 20, דירה 16
 טל, 02-6567361 - ירושלים 97539

חתימת המתכנת
דורית גורן-מ. 25192
 e-mail: doritag@netvision.net.il
 7,2 פקס 02-6247347 - 02-6242913
 רח' אגריפס 8 - ת.ד. 2193 - ירושלים

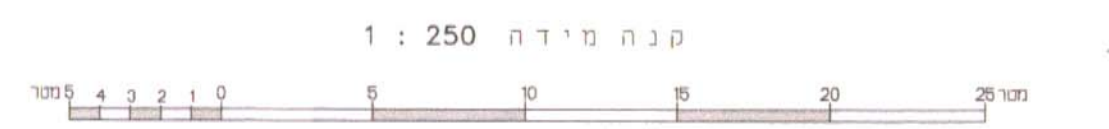
תאריך: 19.01.05

מקרא-מצב מאושר

- גבול התכנית
- אזור מגורים 2 מיוחד
- דרך קיימת או מאושרת
- שטח פתוח צבורי
- שטח למתקן הנדסי
- שטח לבנין צבורי
- בנין קיים
- גבול מגרש
- מספר המגרש

מצב מאושר

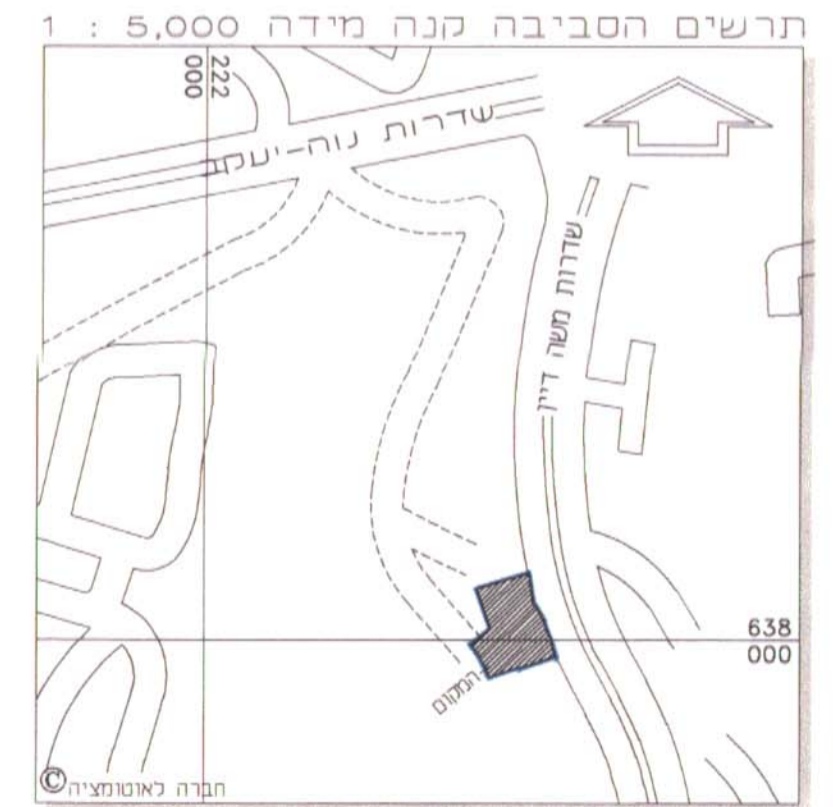
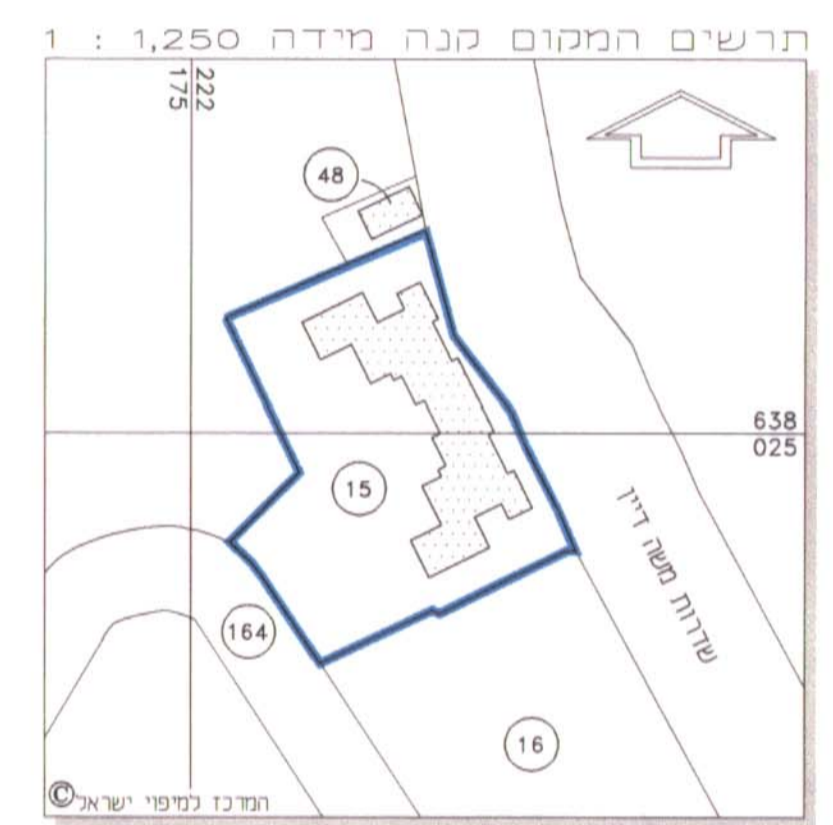
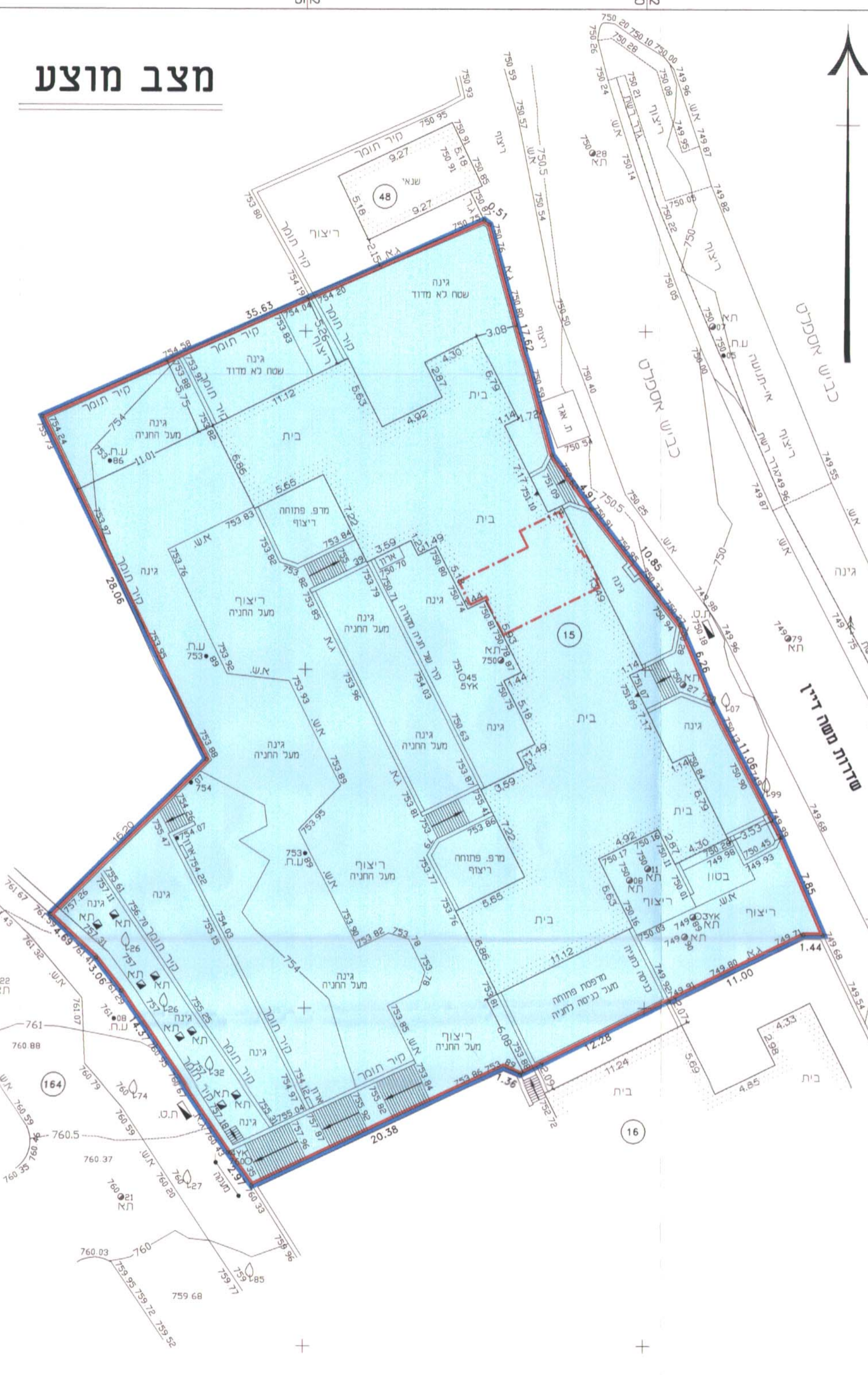
ענפי ת.ב.ע. א 3381



מצב מוצע

מקרא-מצב חדש

- גבול התכנית
- גבול מגרש
- אזור מגורים 2 מיוחד
- בנין קיים
- מספר המגרש עפ"י ת.ב.ע. א 3381
- קו בנין מירבי לתוספת בניה



Release 4.
 With full YX.
 S.Y.U. Mappmaking.

הערות:
 1. המפה מכילה גרסה המפורטת והתוכנית
 2. התכנית נמדדה בשטח מסובית ונדפסה בדפוס ירושלים
 3. כלולות המפה והשטח נלקחו מתוכנית א/3381 והוראות מתכנית מס' 10079
 4. גבול המגרש משמש כגבול קצוות המגרש והגבולות המוצעים
 5. התכנית מתבססת על גובה המיטה 741.80 מ' ב-2790
 6. הארבעה עשרה מוטקסס על גובה המיטה 741.80 מ' ב-2790
 7. המבנה ממוקם על גובה המיטה 741.80 מ' ב-2790
 8. גבול המגרש נמדד בגובה המיטה 741.80 מ' ב-2790
 לא לצרכי רישום!
 1-1 printing 03 Feb., 2004
 Tel: 02-676.3103 050-301288
 02 Feb., 2004
 מדידה והדפוס: יורובסקי [Yurovsky], מודד ומתכנן מדר. 760 ששון יורובסקי