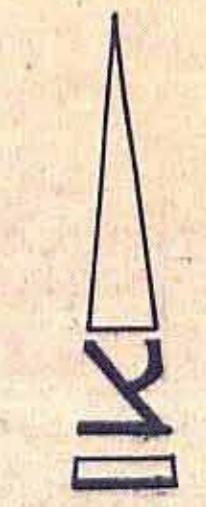


תכנית שיכון ציבורי ירושלים נוה יעקב

הוכנה על פי חוק רישום שיכונים ציבוריים
(הוראת השעה) תשכ"ד-1964

תכנית מס' 5/22/3
שינוי מס' 2 ל- 5/22/1



ק.מ. 1:1250

מחוז : ירושלים
נפה : ירושלים
עיר : ירושלים
שכונה : נוה יעקב
גושים : 30648, 30642
שטח התכנית : 159,375 דונם

חוק רישום שכונים ציבוריים
הוראת השעה - תשכ"ד - 1964
ועדת תאום
אושר בהתאם לחוק הת"ל
תאריך: 2.4.65

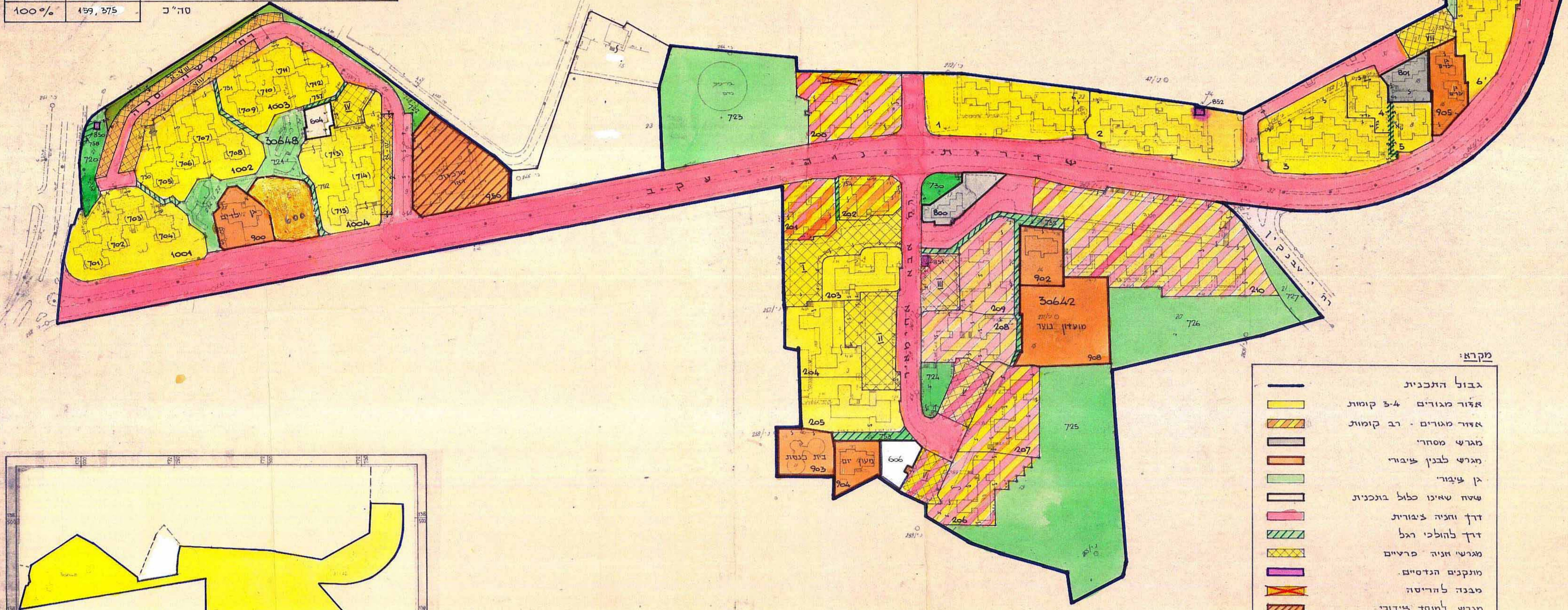
חתימת היוזם : *[Signature]*

חתימת המגיש : *[Signature]* משרד הבנייה והשיכון

חתימת בעל הקרקע : *[Signature]*

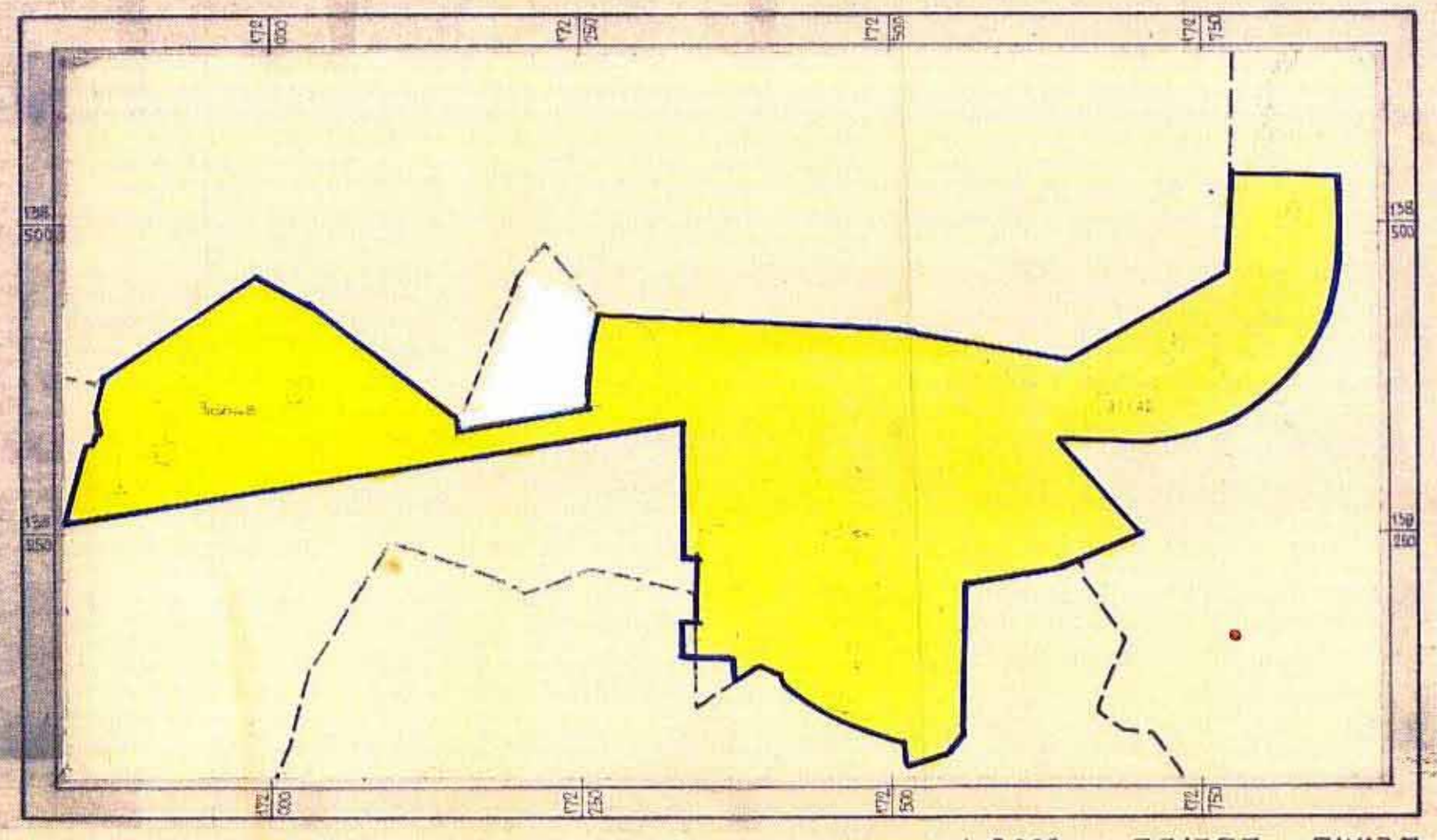
טבלת האזורים והשטחים

שם האזור	מגרש מס'	השטח בדונם	השטח ב-%
אזור מגורים	1-6, 200-210, 1001-1004	68,963	43.27
מגרש מסחרי	800-801	1,797	1.12
מגרש לבנין ציבורי	908, 900, 902-906	10,551	6.62
גן ציבורי (ש.צ.ס.)	720-730	28,360	17.80
שטח שאינו כלול	604, 606	0,278	0.61
דרך וחניה ציבורית		43,491	27.29
דרך להולכי רגל (שביל)	750-758	1,953	1.23
מתקנים הנדסיים	850, 852	0,157	0.10
מגרש למוסד ציבורי	950	3,125	1.96
	סה"כ	159,375	100%



מקרא:

[Pink line]	גבול התכנית
[Yellow]	אזור מגורים 3-4 קומות
[Diagonal lines]	אזור מגורים - רב קומות
[White]	מגרש מסחרי
[Green]	מגרש לבנין ציבורי
[Light Green]	גן ציבורי
[Pink]	שטח שאינו כלול בתכנית
[Green with diagonal lines]	דרך וחניה ציבורית
[Green with diagonal lines]	דרך להולכי רגל
[Yellow with diagonal lines]	מגרש חניה פרטיים
[White]	מתקנים הנדסיים
[Orange]	מבנה להריסה
[Diagonal lines]	מגרש למוסד ציבורי
[Diagonal lines]	זכות מעבר להולכי רגל



הערות:

1	מבנים 701-704	נכללים במגרש 1001
2	705-708	"
3	709-712	"
4	713-715	"