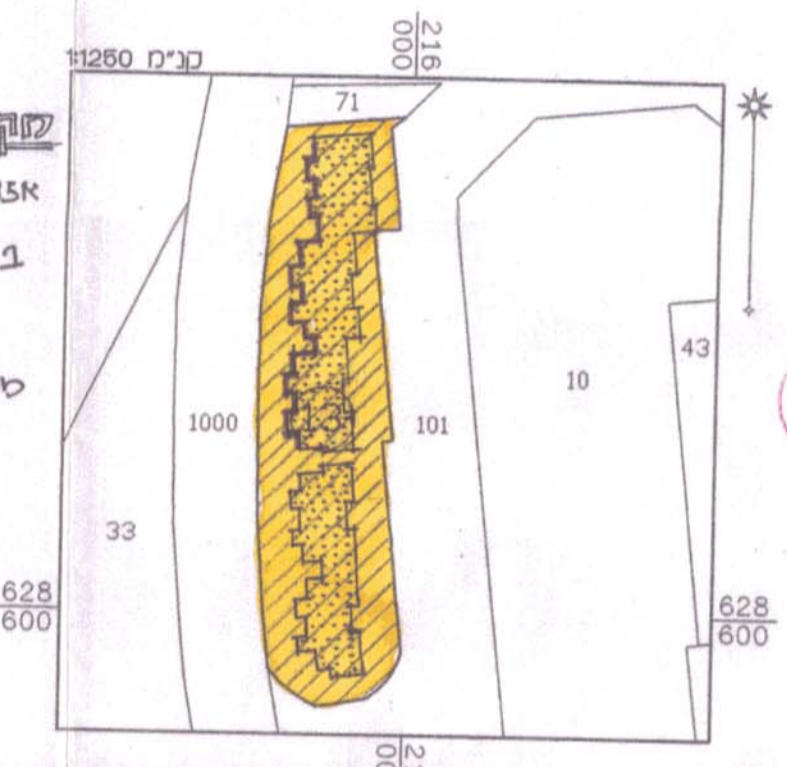


מחוז ירושלים  
 כרחב תכנון מקומי ירושלים  
 תכנית חסי' 8183  
 שינוי חסי' וס' לתכנית במ/2935 ב'  
 (שינוי תכנית חתאר חקוקית)

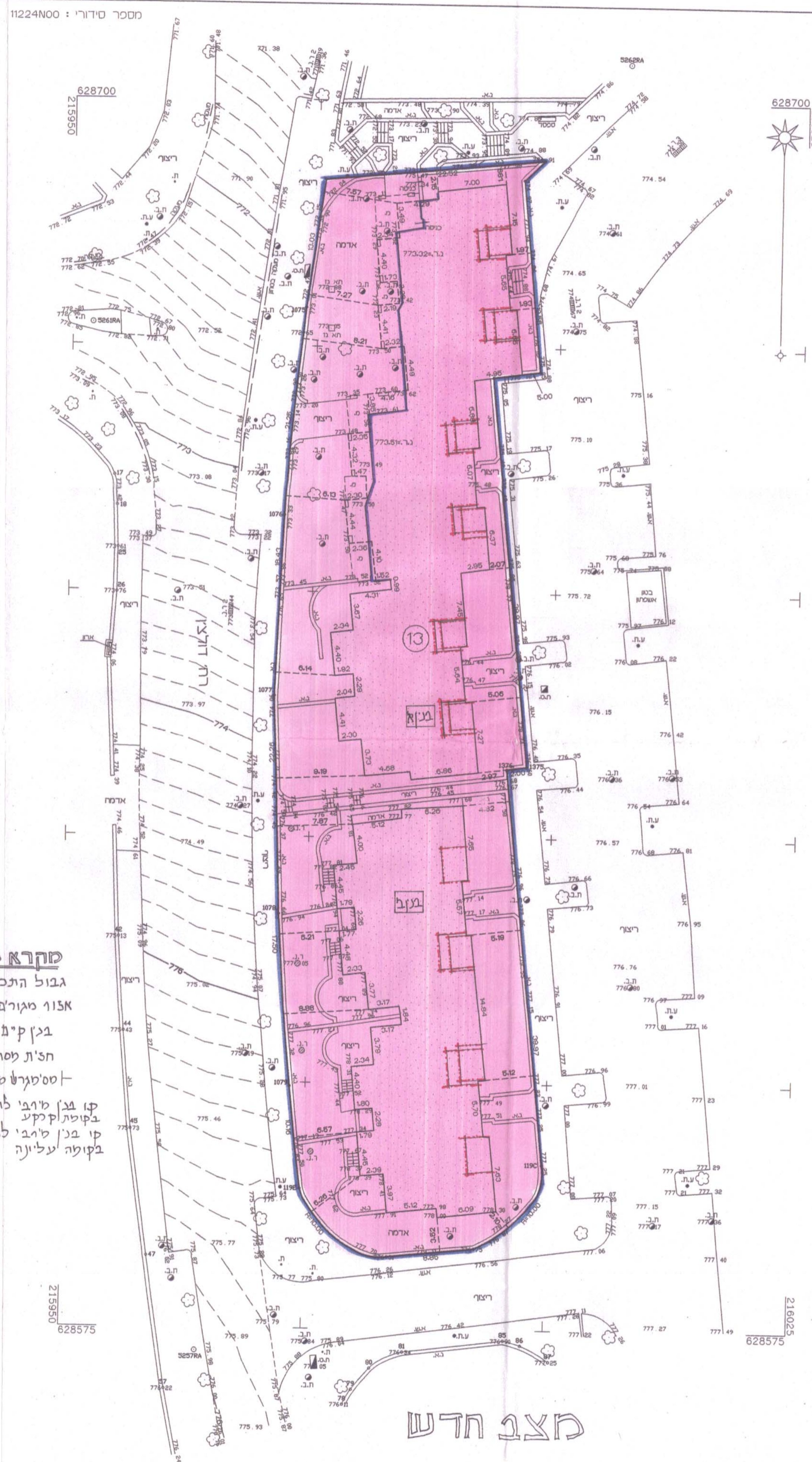
תשריט  
 ק.ח. 250:1



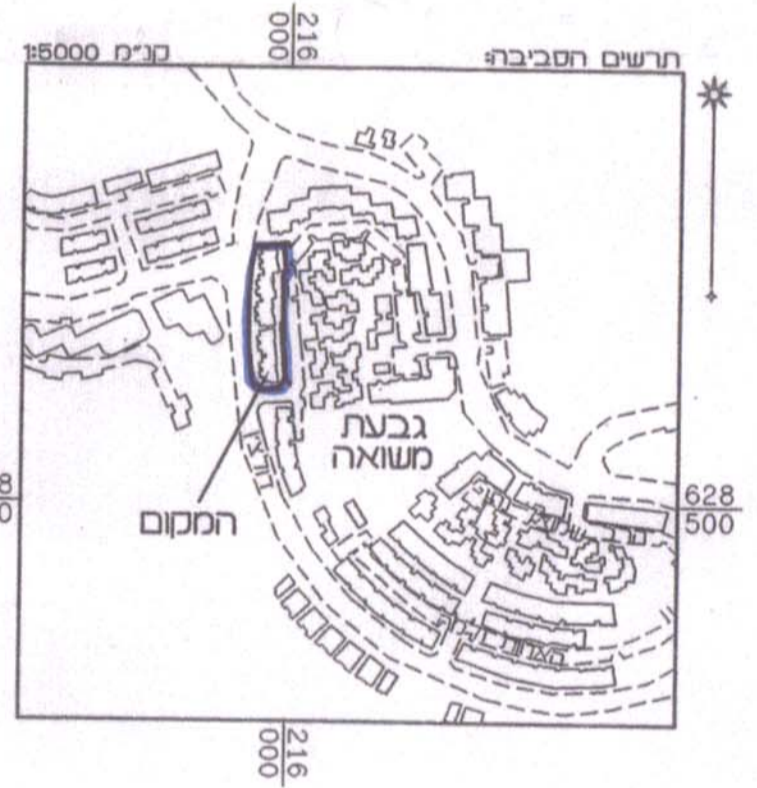
משרד הפנים מחוז ירושלים  
 אשור תכנית מס' 8183  
 הועדה המחוזית תליטה לטור את התכנית  
 בשייבה מס' 4100 ביום 28.06.02  
 סגל תכנון  
 משרד הפנים מחוז ירושלים  
 הפקדת תכנית מס' 8183  
 הועדה המחוזית תליטה להפקיד את התכנית  
 בשייבה מס' 4100 ביום 28.06.02  
 חיל העדנה

מקרא מצב קאוסר  
 אזור סגור ב'מ'אד  
 בגן ק"מ  
 ח'ת ססחר'ת  
 סס'טגרש'ט אאושר  
 בתכנית במ/2935 ב'

מצב קאוסר עם תכנית במ/2935 ב'



מקרא מצב חדש  
 גבול התכנית  
 אזור סגור ב'מ'אד  
 בגן ק"מ  
 ח'ת ססחר'ת  
 סס'טגרש'ט אאושר  
 13  
 קו בגן ס'ר'ת ל'תוספת ב'ג'  
 בקופת'קסע  
 קו בגן ס'ר'ת ל'תוספת ב'ג'  
 בקופת'על'ונה



מחוז : ירושלים  
 נפה : ירושלים  
 עיר : ירושלים  
 שכונה : גבעת משואה  
 תב"ע : 2935 ב מגרש : 13  
 גוש : 30424 חלקה : 13 (לפי תצ"ר בהכנה)  
 שטח החלקה : 2.603 ד'  
 הוכן עבור :  
 קנ"מ 1:250

חברות  
 1. המדינה שורה לרשת קואורדינטות ארצית ע"י נסורת GPS 5268RA.5267RA  
 2. המדינה שורה לרשת גבהים ארצית. 781865-78 BM  
 3. הנבילות ושטח נדקוח מתעדר על סכר יקראס ובאנחה

ממד-שרותי הגודל ממוגרסוריה ומדידת  
 אנטר-ראיב-סודס מודר סמט  
 דערס-כס' נורס 88 א'ת'ב'ע'ת ש'ק  
 ישרם 23.4.02 חס'ה 2012 ב'ל'ת

חתימת בעל הקרקע: חנהל מ'ר'ק'ע'י ישראל  
 רה"י 216 ו'ת' 1 (טל' 52685502)

חתימת סגל התכנית: מנחל ליפסקו (המיון בלג' 9352008)  
 רה"י ד'ול'ע'ן 114 י'ם (טל' 6447719-02)  
 ח'ת'ה

חתימת המבטן: ולט'ן א'יל'ין (ח'ת'ה 30659844)  
 גוסל' ושוול אדר'כלות וב'ע'ן  
 רה"י ב'ת' ו'ג'ן 111 י'ם (טל' 6430045-02)

ר' גוסל' ושוול  
 אדר'כלות וב'ע'ן  
 ס'ר'ת'ה 0261300125

9.5.01