

# ירושלים, פסגת - זאב צפון

הוכן על פי חוק רישום שיכונים ציבוריים (הוראת שעה) תשכ"ד - 1964 תכנית מס' 5/53/11 המהווה שינוי לתכנית מס' 5/53/6

מחוז: ירושלים

נפה: ירושלים

חלקה	גוש
1	30628

בעלי הקרקע: מנהל מקרקעי ישראל

קנה מידה: 1:1250

מקרא:

	גבול התכנית
	מגורים
	שביל פרטי
	מספר מגרש

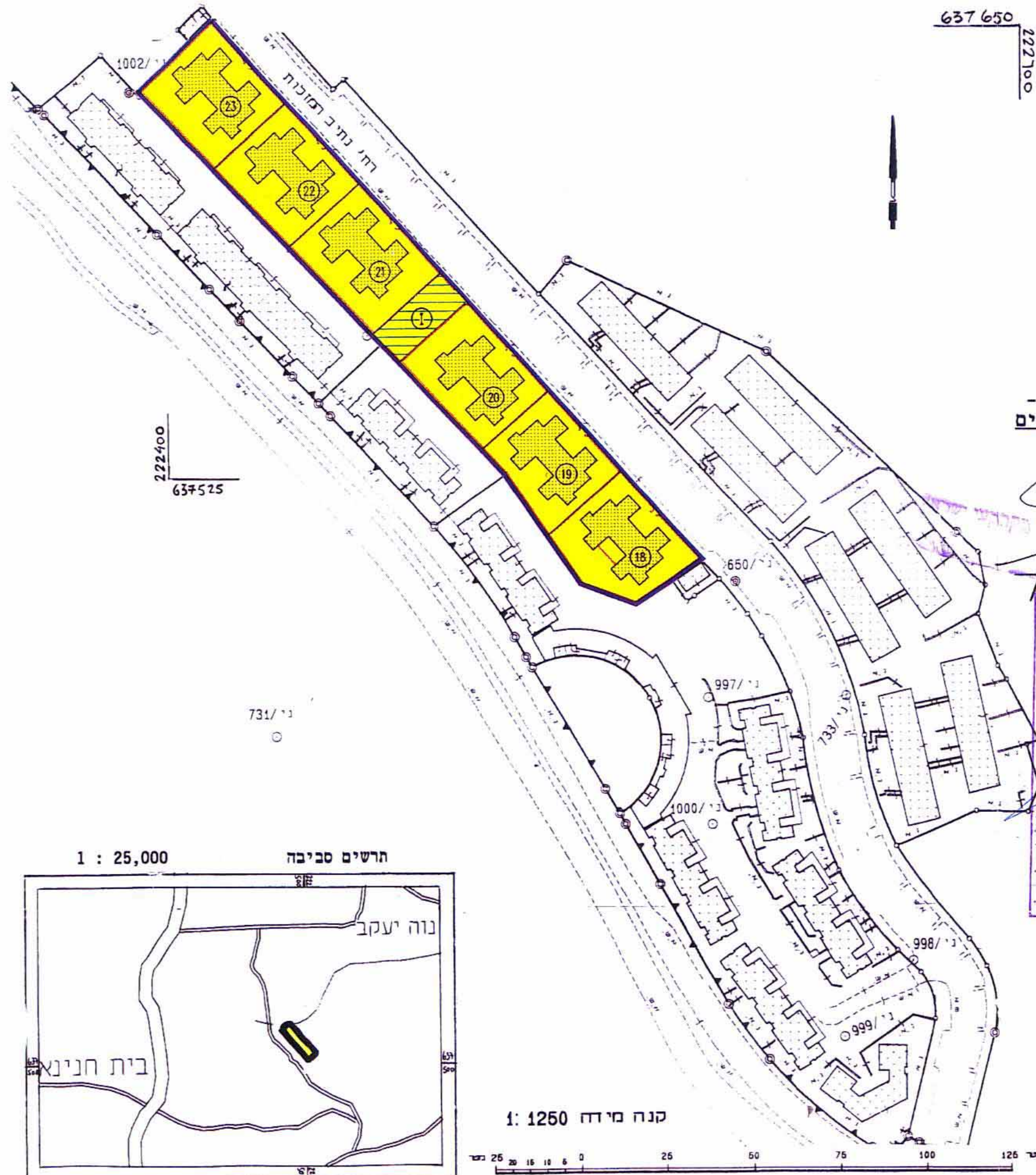
טבלת השטחים והאזורים בדונמים

שם היעוד	מס' המגרשים	שטח התכנית	
		בדונמים	ב-%
מגורים	18 - 23	5.094	94.53
שביל פרטי	I	0.295	5.47
סה"כ		5.389	100

התוכנית מבוססת על מפת מדידה של המרכז למיפוי ישראל מתאריך 15.5.97

עבודה מס': 2-9765

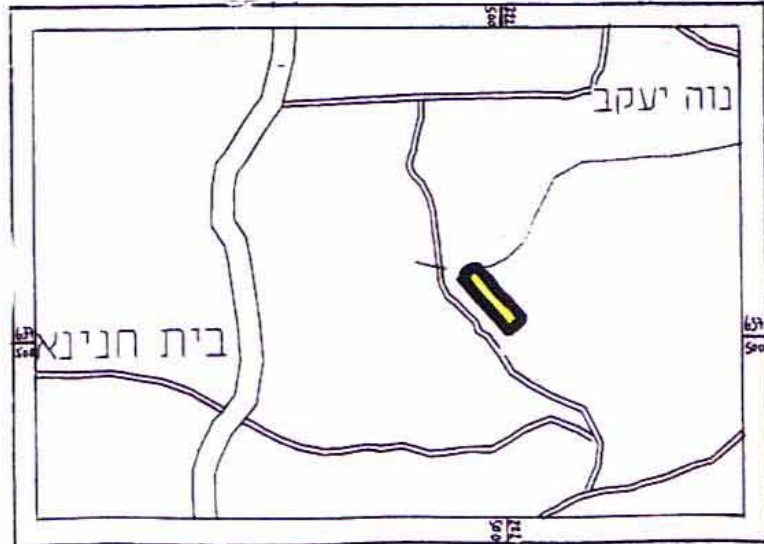
עפ"י תב"ע: 3340 א'



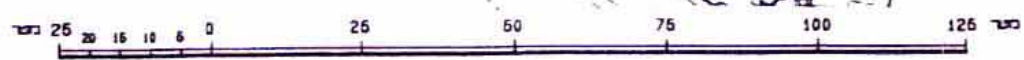
637 650  
222 700

222 400  
637 525

1 : 25,000 תרשים סביבה



קנה מידה 1:1250



חתימת היוזם:  
משרד הבינוי והשיכון - רישום שיכונים ציבוריים  
חתימת המגיש:  
משרד הבינוי והשיכון  
חתימת בעל הקרקע:

חוק רישום שיכונים ציבוריים  
הוראת שעה - תשכ"ד  
איש  
24.7.97  
חתימת היוזם  
חתימת המגיש  
חתימת בעל הקרקע