נספח ביניים מנחה מחייב מבחינת מיקום התוספות

חתך אופייני וחומרי גמר

1:250 קנ"מ

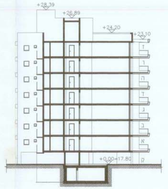

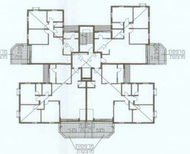

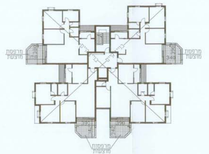

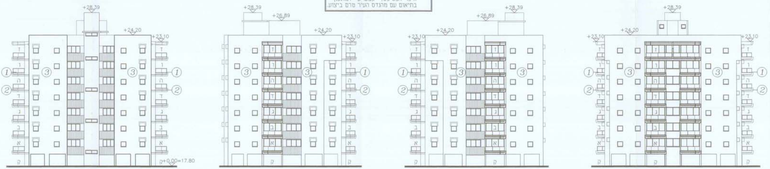

מקרא

①	חומר אלומינרם - אבקת מתוחמת שני הצבעים הראשי והחיצוני נתון ייקבע על ידי המתכנן בתאום עם מחלקת הצבע בעיר
②	חיפוי פסיפס רגשנית הגרים - מס. נתון ייקבע ומתכנן בתאום עם מחלקת הצבע בעיר
③	חפיי פסיפס ביים
	נושים מיוים מ. מרוחלי תעצות האמיתיות,הכרות ומתוחמות,הנו חיפוי הפסיפס. ייקבע ע"י המתכנן בתאום עם מחלקת הצבע בעיר

מוצב מוצע

1:250 קנ"מ

מחוז : דרום
נפה : אשקלון
מקום : אשדוד
גוש : 2192
חלקה : 117
שטח : 2,117 ד'
הוכן עבור : דיירי כנרת 39

לא לצרכי רישום

תל-אביב מדד מומחה
תאריך עיון מס' 317

050-330470 א.פז'רסקי ר"מ ר.מ 33

מוצב קיים

1:250 קנ"מ

מחוז : דרום
נפה : אשקלון
מקום : אשדוד
גוש : 2192
חלקה : 117
שטח : 2,117 ד'
הוכן עבור : דיירי כנרת 39

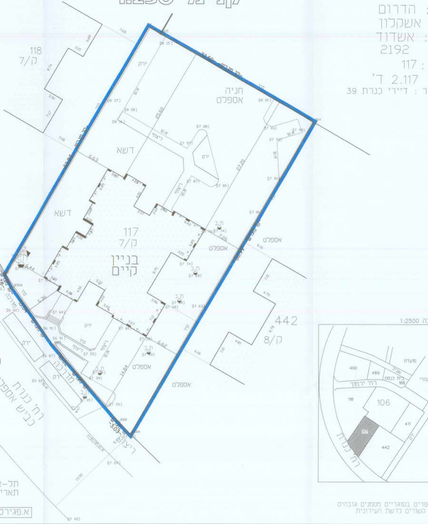

לא לצרכי רישום

תל-אביב מדד מומחה
תאריך עיון מס' 317

050-330470 א.פז'רסקי ר"מ ר.מ 33

הערות:
1. כל המפורט בתוריים מסמנים גבולות
2. הבנינים הקרים ד/שא ד/ד/ד/ד

מרחב תיכנון מקומי - אשדוד

תוכנית מפורטת בהסכמת בעלים מס' 2123/מק/3

שינוי לתוכנית מס' 10/111/03/3

קנ"מ 1:250

מחוז : דרום

נפה : אשקלון

מקום : אשדוד - רח' כינרת מס' 39

גוש : 2192

חלקה : 117

שטח התוכנית : 2.117 ד'

בעלי הקרקע : ועד בית רח' כנרת מס' 39, דירה מס' 18, מוסי מנשה
מל': 08-8640032 (רי"ד) 050-845383
בשם בעלי הדירות במגרש.

היזום : ועד בית רח' כנרת מס' 39, דירה מס' 18, מוסי מנשה
מל': 08-8640032 (רי"ד) 050-845383
בשם בעלי הדירות במגרש.

המתכנן : "אמ' השובתת נכסים בע"מ" ע"י אדריכל ריקטור קאינוב.
רח' הבונים 9 - יח' 406 ת.ד. 15097 אשדוד
מל': 08-8526872, 08-8527227

מקרא:

- גבול התוכנית
- גבול מגרש
- קו בניין
- מס' מגרש
- מרפסת מוצעת

חתימות:

היזום	
בעלי הקרקע	
המתכנן	
תאריך	12/9/05