







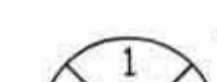














מצב מוצע
ק. מ. 1:1.250



מקרא

-  גבול תכנית
-  גבול תכנית מאושרת
-  אזור חקלאי
-  אזור מגורים בישוב חקלאי
-  אזור מגורים ומשקי עזר
-  אזור מגורים א'
-  שטח לבניני ציבור
-  שטח פרטי פתוח
-  דרך קיימת
-  מס. הדרך
-  קו בנין
-  רוחב הדרך
-  קו בנין
-  גבול גוש
-  גבול חלקה
-  גבול חלקה לביטול
-  גבול מגרש
-  מספר חלקה
-  מספר מגרש
-  מבנה קיים
-  מבנה להריסה

מנכ"ל-יחידת המידע-תכנון ונכסים כלכליים
אחראית על תוכנית זו
שם: _____
החתימה: _____

