

מחוז ירושלים
מרחב תכנון מקומי ירושלים
תכנית מתאר מפורטת
8544 מט' 8544
שמי לתכנית 1346/ג
(שמי לתכנית מתאר מקומית)

תשריט
קנה מידה 1:500

שירות המבחן
משרד התכנון והבניה
יחידת התכנון והבניה
ת.ד. 9010
ירושלים


בעלי הקרקע:
חברת כללית לירושלים
ת.פ. 52001707
רחוב נופי נשרים 24
סלפון 026525111
צוותא חברה לשיכון ונביה בע"מ
ת.פ. 510885015
רחוב בית הרפוס 12
סלפון 026704201

מגשי התכנית:
לנו מרכז לריוטו ועיצוב בע"מ
ת.פ. 511374274
מר איתן ליכט - מנהל
רחוב בית דוס 12, ירושלים
סלפון 026512211
מטר דוד - מסקויה בע"מ
ת.פ. 512560451
מר בוריס מקסימוב - מר יוסי מקסימוב
רחוב בית הרפוס 12, ירושלים
סלפון 026528875

חתימת התכנון:
ארכיטקט ארז'לום ומתכנני ערים בע"מ
נלי-לירנה חר"ג ויאן טורדורל ארז'לום
ת.ד. 4635 ירושלים 91046
סלפון/פקס: 025619791

תאריך חתימת החותמת

- מקרא מצב מאושר**
- אזור מסחר
 - בנין קיים
 - מס' חלקה
 - מס' נוש
 - גבול חלקה
 - דרך קיימת או מאושרת
 - שטח ציבורי ירוק
 - אזור תעשייה
 - גבול תחנות
 - קו גבין לתחנת גוריה



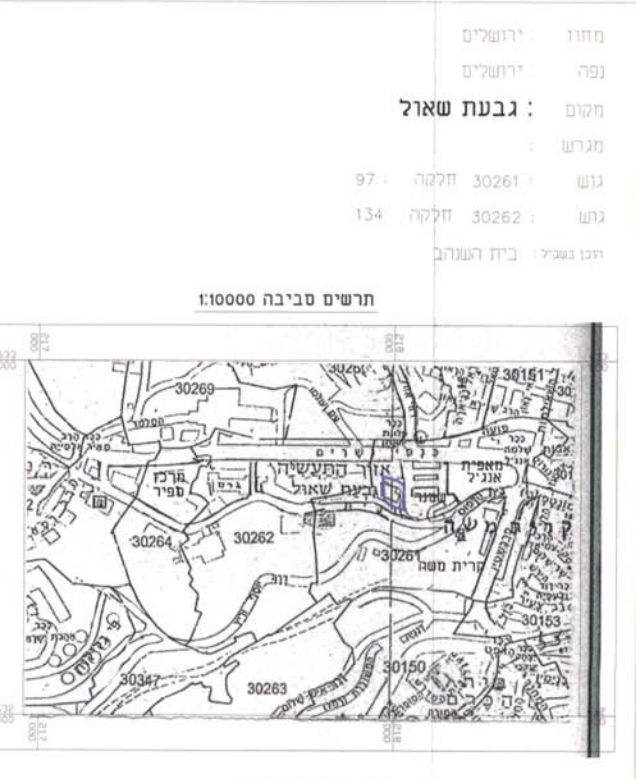
מקרא
135 [150]
1

ירושלים - בית השנהב
מפה טופוגרפית וגבולות
8011

מחוז ירושלים
נפה ירושלים
מס' תכנית : גבעת שאול
ת.פ. 97 : 30261 חלקה
גוש : 134 חלקה 30262
יחיד גבולות : בית השנהב



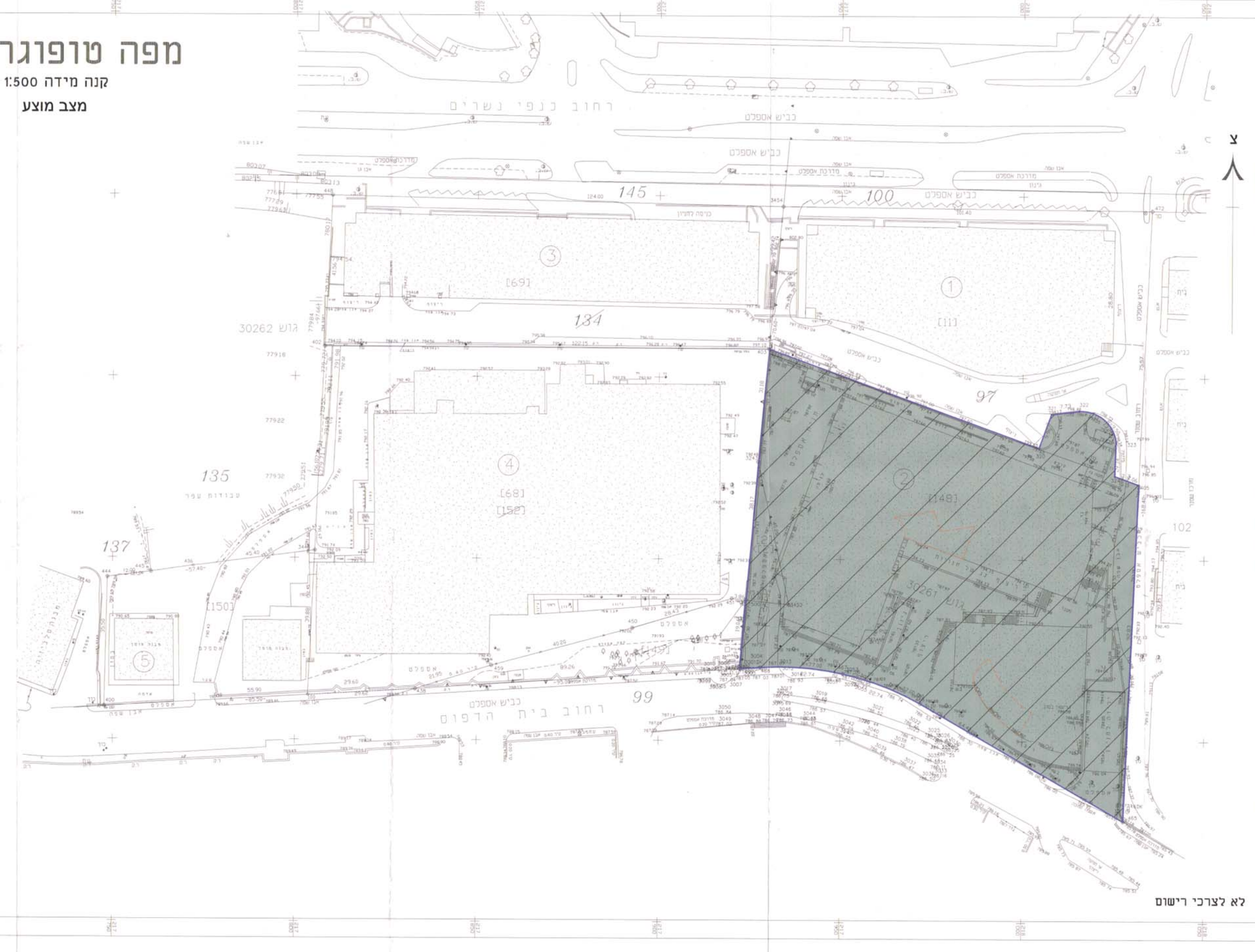
מפה טופוגרפית
קנה מידה 1:500
מצב מאושר עפ"י תוכנית 1346 / ג



מקרא
135 [150]
1

ירושלים - בית השנהב
מפה טופוגרפית וגבולות
8011

מחוז ירושלים
נפה ירושלים
מס' תכנית : גבעת שאול
ת.פ. 97 : 30261 חלקה
גוש : 134 חלקה 30262
יחיד גבולות : בית השנהב



מפה טופוגרפית
קנה מידה 1:500
מצב מוצע

- מקרא מצב מאושר**
- אזור מסחר
 - בנין קיים
 - מס' חלקה
 - מס' נוש
 - גבול חלקה
 - דרך קיימת או מאושרת
 - שטח ציבורי ירוק
 - אזור תעשייה
 - גבול תחנות
 - קו גבין לתחנת גוריה

