

מחוז ירושלים
מרחב תכנון מקומי ירושלים
תחום שיפוט מוניציפלי
תכנית מס' 8375 א
 שינוי מס' 1/2003 לתכנית מק/8375
 תכנית מתאר מפורטת
 ולתכנית המתאר לירושלים
 (שינוי תכנית מתאר מקומית)

תשריט
 1:250

מישרד הפנים מחוז ירושלים
 אישור תכנית מס'
 הועדה המחוזית לחלוטת לאחר את התכנית
 בשישה מס' 506 כיום 2006
 יעקב צבי
 יו"ר הוועדה

התימות

בעלי קרקע:
 אפגאני כהן אהיה בני חיים
 שוורץ יעקב יצחק משה
 אלכסנדר מרק אהרן משה
 מרגמן הערשיל יעקב צבי
 מרמלשטיין יעקב צבי
 גליק עקיבא
 סעוקא שרומ פסח אלמ ג'אלי
 געמסטר אברהם אלמ ג'אלי
 רמתימר דוד
 ריכטר משה דב אלמ ג'אלי
 גודקלאנג זושא
 10.4.2006

חתימת מגישי התכנית:

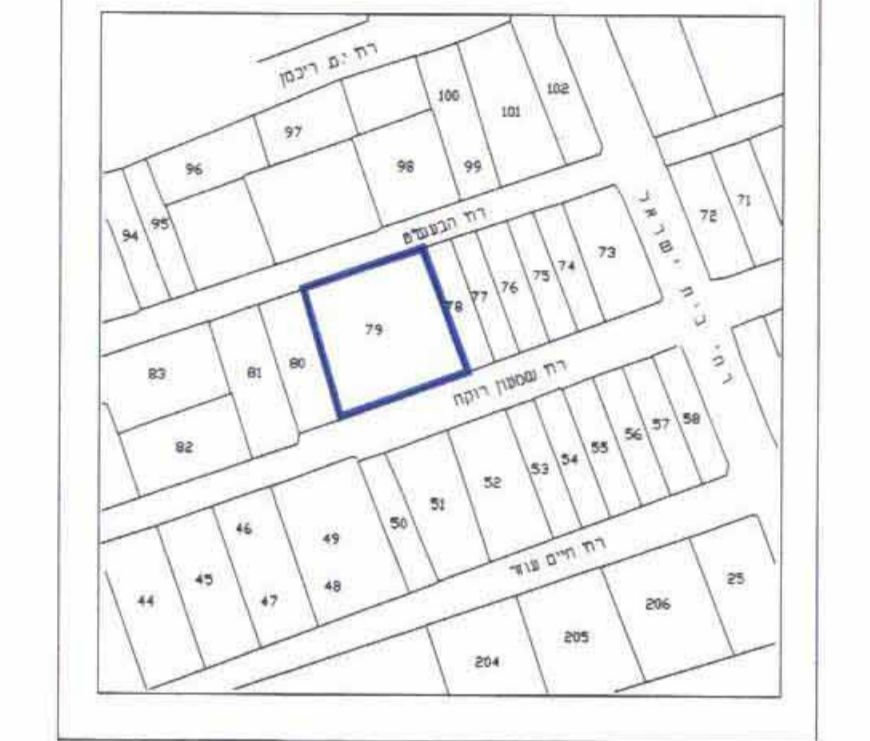
ריכטר משה דב
 חתימה: 10.4.2006
 סג': 025022087

חתימת המתכנן:

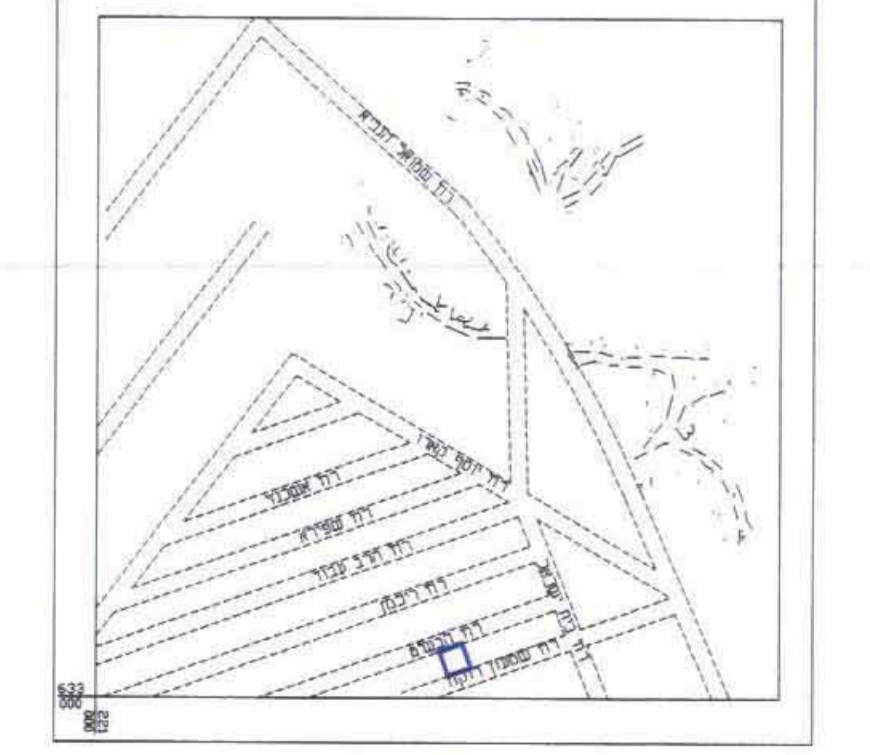
לאה סבן אדריכלית מס' רישיון 84126
 רחוב ישפה 27 מכשרת 02-5330462
 תאריך: 05/05

מחוז: ירושלים
 נפה: ירושלים
 עיר: ירושלים
 מקום: רח' שמעון רוקח 21
 גוש: 30087 חלקה: 79
 שטח: 0.568 מ.ד.
 הוכן עבור

חרשים המקום 1 : 1250 ק.מ

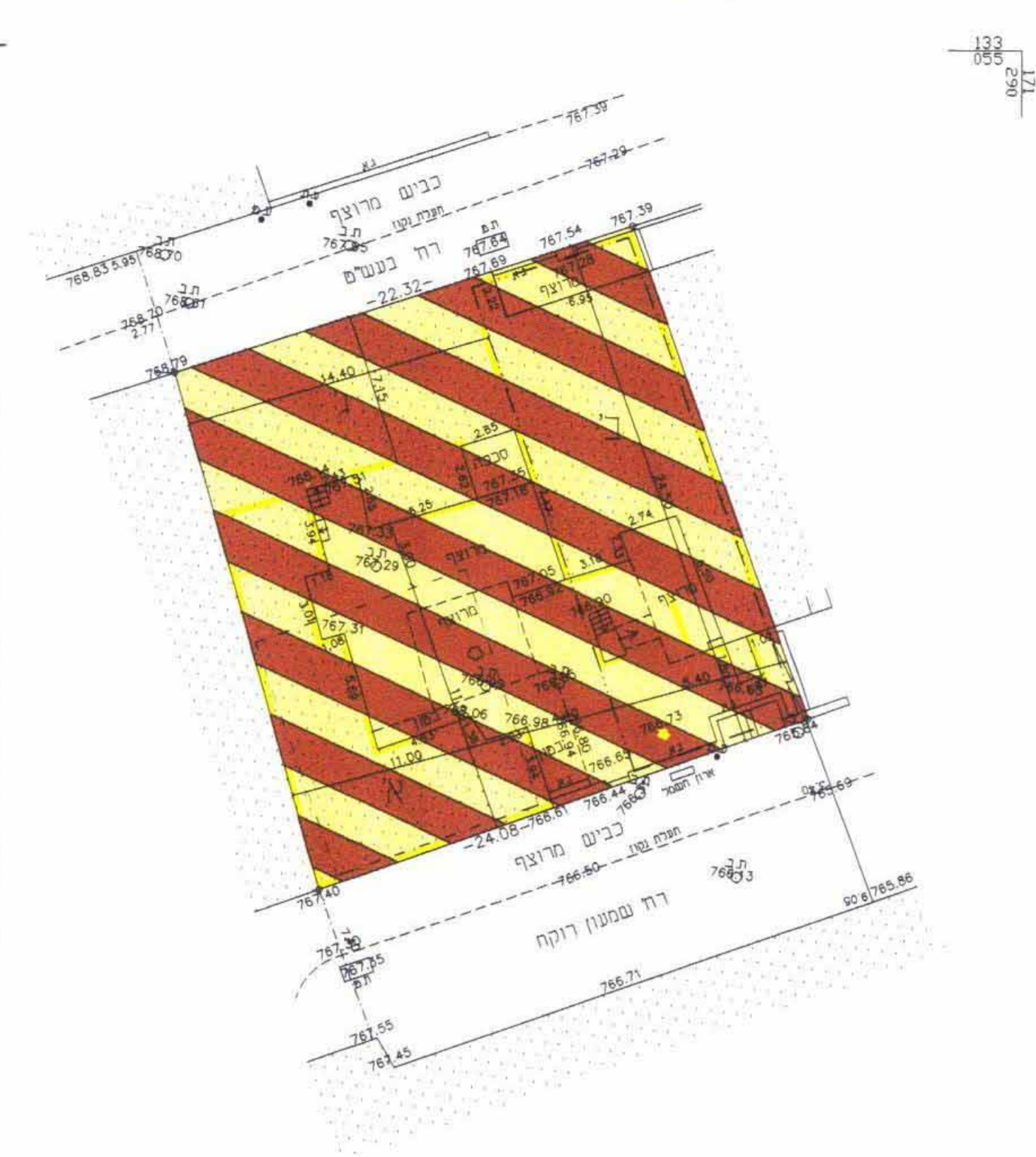


חרשים הסביבה 1 : 5000 ק.מ



מצב מאושר ע"פ תכנית מס' מק/8375

מס' סדורי י.ס. 162/00/



מקרא מצב מאושר

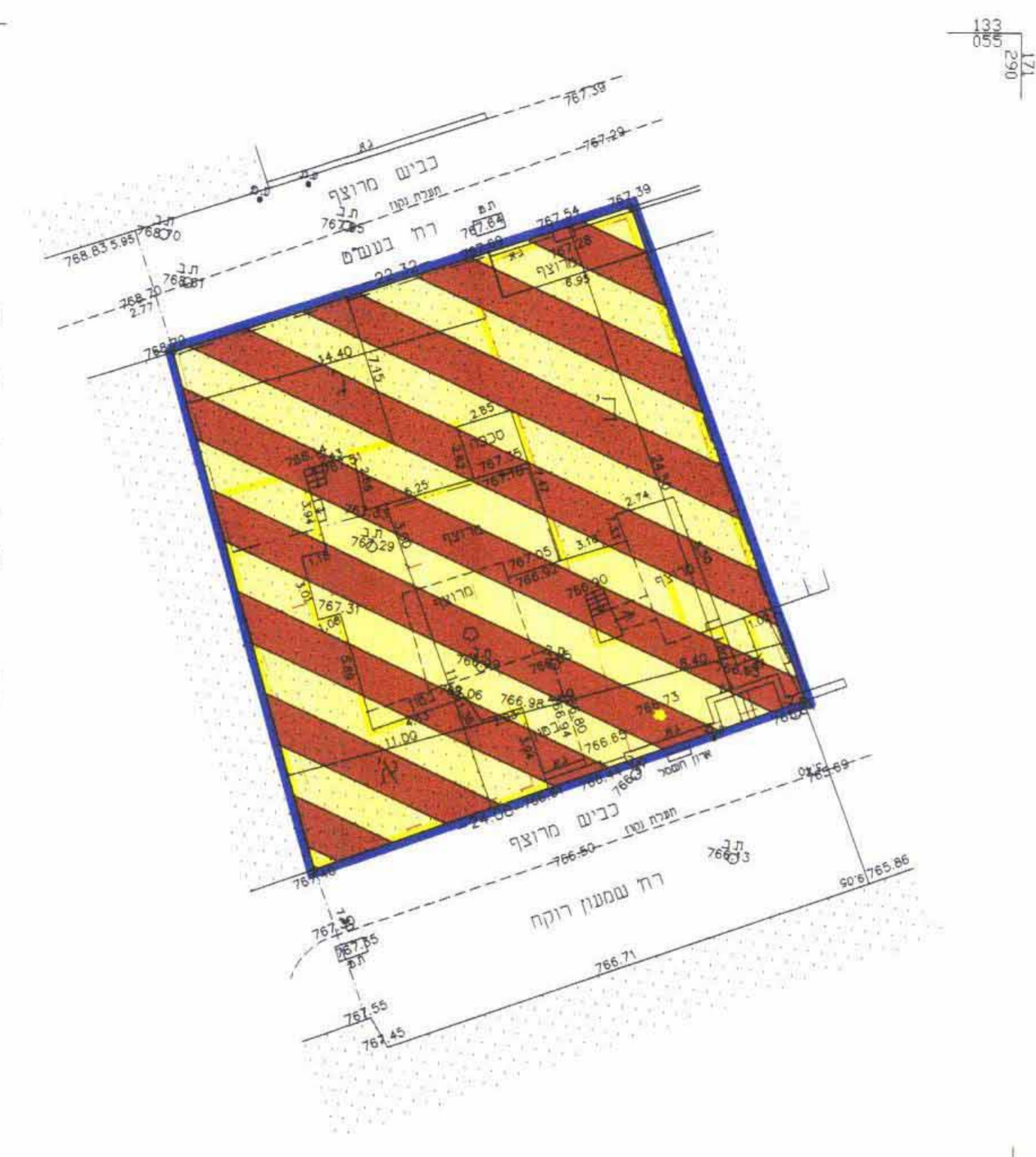
- אזור מגורים מיוחד
- בניין קיים
- בנין ומדרגות להריסה
- עץ לעקירה
- גבול חלקה קיימת
- מס' חלקה קיימת 79
- קו בנין מאושר לבנין בן 2 קומות
- קו בנין מאושר לבנין בן 3 קומות
- מס' בנין א

לא לצרכי רישום

יעקב סוקר מודר מינסטר
 מ"ר 322 ת.פ.ה. 02-581667
 ת.ד. 9107/1395 ירושלים
 10.4.2006

מצב חדש

מס' סדורי י.ס. 162/00/



מקרא מצב חדש

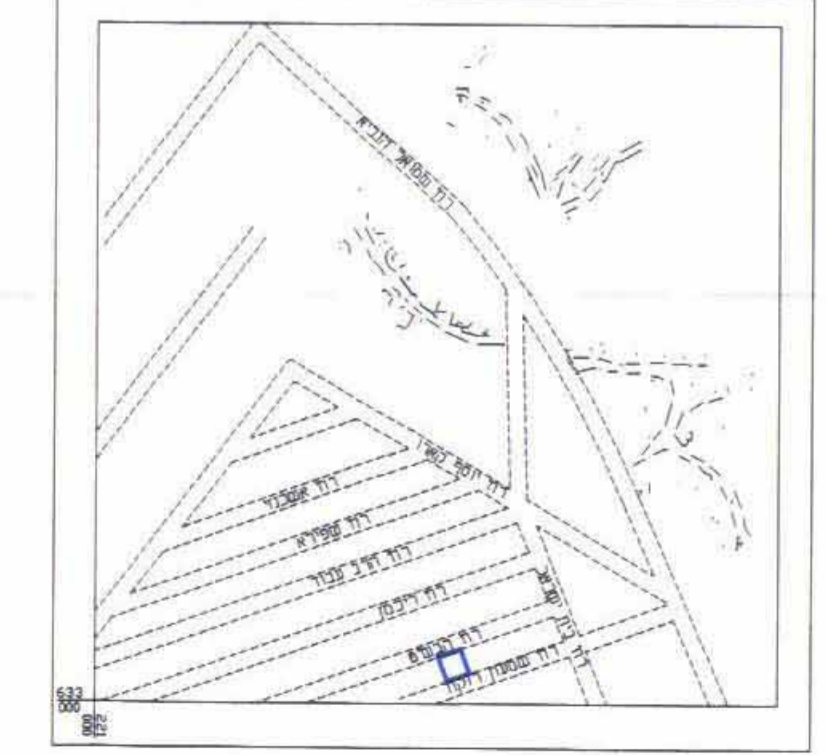
- גבול התכנית
- אזור מגורים מיוחד
- בניין קיים
- בנין ומדרגות להריסה
- עץ לעקירה
- גבול חלקה קיימת
- קו בנין מאושר ע"פ תכנית 4156
- מס' חלקה קיימת 79
- קו בנין חדש לבנין בן 5 קומות
- קו בנין חדש לבנין בן 4 קומות
- מס' בנין א

1 : 250 ק.מ

חרשים המקום 1 : 1250 ק.מ



חרשים הסביבה 1 : 5000 ק.מ



מחוז: ירושלים
 נפה: ירושלים
 עיר: ירושלים
 מקום: רח' שמעון רוקח 21
 גוש: 30087 חלקה: 79
 שטח: 0.568 מ.ד.
 הוכן עבור

לא לצרכי רישום

יעקב סוקר מודר מינסטר
 מ"ר 322 ת.פ.ה. 02-581667
 ת.ד. 9107/1395 ירושלים
 10.4.2006