

מחוז ירושלים

מרחב תכנון מקומי ירושלים
תכנית מס' 9604
שנוי מס' 04/... לתכנית במ/4561
(שנוי תכנית מתאר מקומית)

תשריט
ק.מ. 1:250

חתימת בעלי הקרקע
ומניש התכנית:

1. מנדלסון אברהם
ר"ח הררי רפול 26 ירושלים
ת"ז-0542241-0542241 טל. 02-6564118

[Signature]

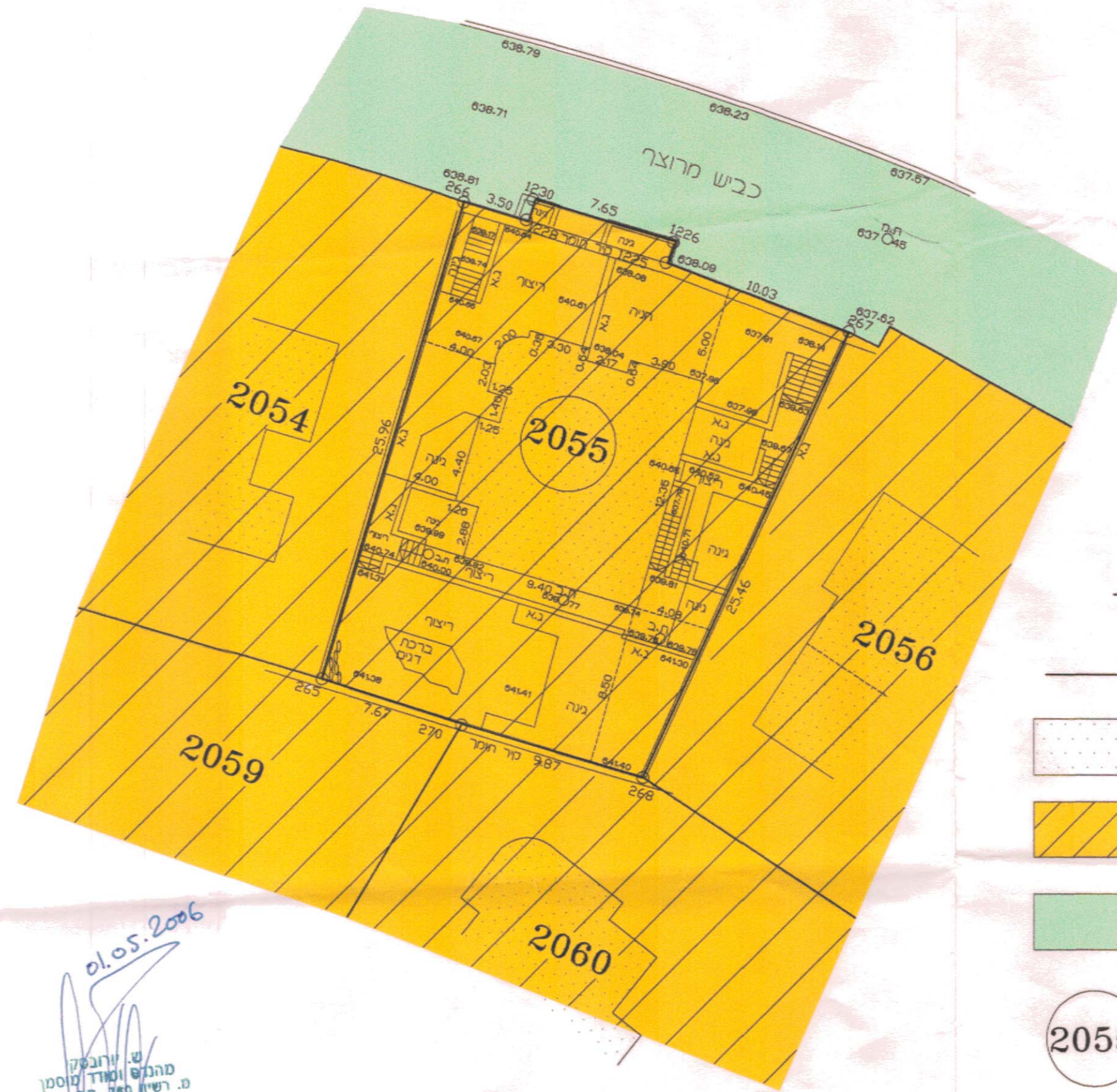
חתימת המתכנן:

אחרון פריזן - אדריכל
ר"ח הורקניה 14 ירושלים
ת"ז-7-1320832-02-6783871

תאריך: 6.7.05

מצב מאושר

ע"כ תכנית במ/4561



- גבול מגרש
- בנין קיים
- איזור מגורים 5 מיוחד
- דרך מעולבת
- מס. מגרש מאושר בתכנית במ/4561

משרד הפנים מחוז ירושלים
אישור תכנית מס' 9604
הועדה המחוזית החליטה לאשר את התכנית
בשינוי מס' 6/04 ביום 02.05.05
מינהל תכנון יו"ר הוועדה

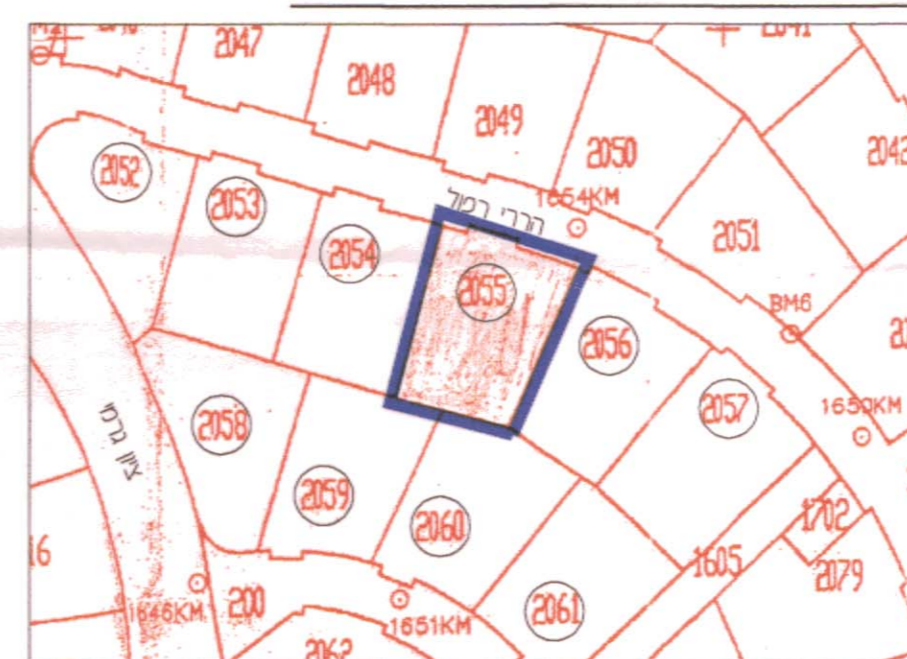
טל. 02-6783871
מ.ר. 11191
מ.ת. 02-6783871
מ.ת. 02-6783871

מחוז : ירושלים
נכה : ירושלים
עיר : ירושלים
מקום : פסגת זאב מזרח
גוש : 30590 אליפסה 196-197/2003
מגרש : 2055
השטח : 0.510 ד'
הוכן עבור : הבעלים

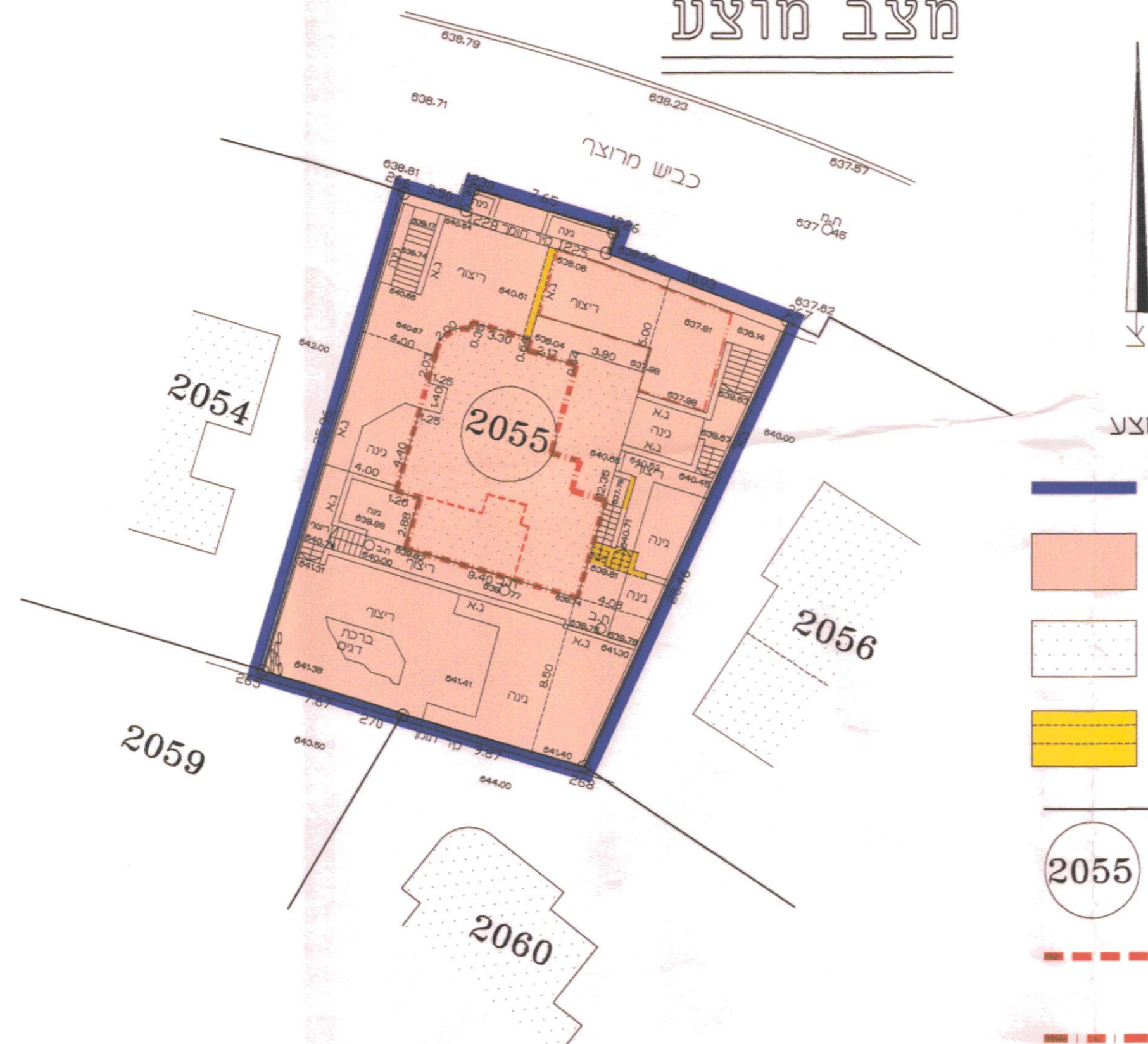
תרשים סביבה קנ"מ 1:5000



תרשים המקום קנ"מ 1:1250



מצב מוצע



מקרא מצב מוצע

- גבול תכנית
- איזור מגורים 1
- בנין קיים
- מדרגת 1 מעקה לדרגת 0
- גבול מגרש
- מס. מגרש מאושר בתכנית במ/4561
- קו בנין מרבי לתוספת בניה
- קו בנין תת קרקעי לתוספת בניה
- קו תניה תת קרקעית

קנה מידה = 1:250

הערות:
1. הרשת קטורה לנקודות 1852אמ 1 1854אמ
2. הנבטים ששורים ל-5 BM של מבר' י. קראם
3. גבולות המגרש לפי תצ. של י. קראם אליפסה

תאריך: 24/07/03

לא לצרכי רישום
שאול יורובסקי-הנדס ומודד מוסמך, מ.ר. 760

טל. 02-6783871
מ.ת. 11191
מ.ת. 02-6783871
מ.ת. 02-6783871