






תכנית מס' מק / 11182

נספח אחד וחלוקה

נספח מס' 2

ק.מ: 1:250

מקרא

-  גבול התכנית
-  דרך קיימת ומאושרת
-  אזור מגורים 2
-  בנין קיים
-  גבול חלקה לביטול

ועדה מקומית
 אישור תכנית מס'
 יועדה המקומית החליטה לאשר את התכנית
 בשיבה מס' 31.06.22
 כיום: 31.06.22

החלטת המתכנן:
 מיגל אסתרקינד (ת.ו. 07038/501)
 רשיון מס' 77817

ר. גוטל ושות' אדריכלות ובינוי
 רח' בית וגן 10 י-ם טכ' 6430045
 דוא"כ: guttel@zahav.net.il

הערות:
 1. המפה קשורה כרשת ארצית ומבוססת על נקודות ים/8044, ים/8043, ים/8042.
 2. הגבהים אבסולוטיים ומבוססים על עמ' 99 = 806.59

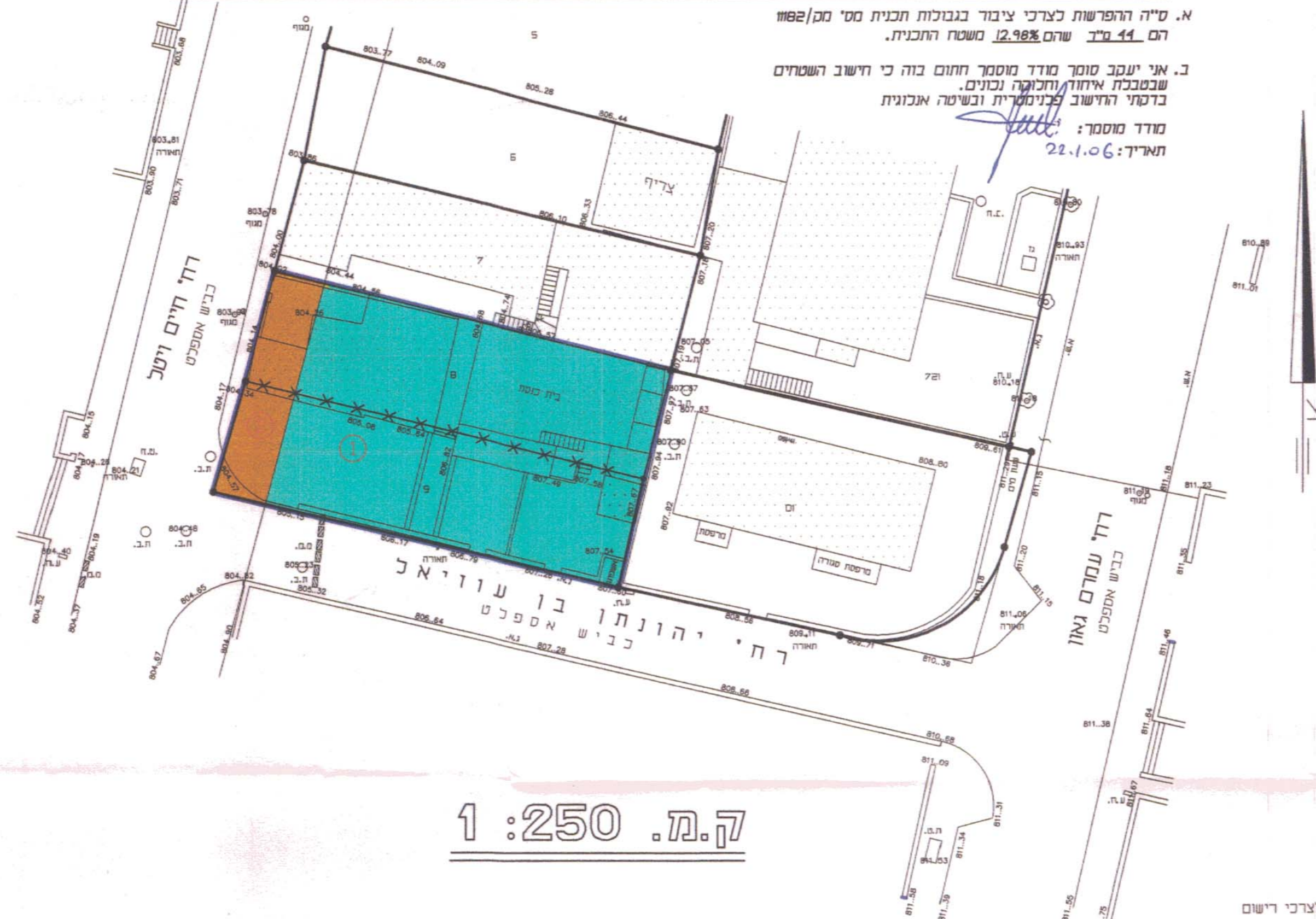
טבלת איחוד וחלוקה מחדש

מצב לפי הוראות תכנית מס' מק / 1182				מצב קיים		
הערה	ס"ה במ"ד	שטח לדרך	שטח לאזור מגורים 2	מספר מגרש חדש	שטח רשום של החלקה במ"ד	מספר חלקה
המגרש החדש המסומן במספר 1 ידשם ע"ש בע"י של חלקות 8-9 בגוש ו5053	295		295	1	169	8
המגרש החדש המסומן במספר 2 ידשם ע"ש עיריית ירושלים	44	44		2	170	9
	339	44	295		339	
	ס"ה					

א. ס"ה הפרשות לצרכי ציוד בגבולות תכנית מס' מק/1182 הם 44 מ"ב שהם 12.98% משטח התכנית.

ב. אני יעקב סומך מודד מוסמך חתום בזה כי חישוב השטחים שבטבלת איחוד וחלוקה נכונים. בדקתי החישוב בנימטרית ובשיטה אנכית

מודד מוסמך:
 תאריך: 22.1.06



ק.מ. 1:250

כא לצרכי רישום
 יעקב סומך מודד מוסמך
 322 ר.מ טלפקס 02-5816642
 1395 ר.מ ירושלים 9103
 7.2.2005
 22.1.06

מס' סדורי: י.ד.ס. 12'98/1

336
570

336
050

336
520

336
572

336
570

336
050

336
520

336
572