

מחוז ירושלים  
 מרחב תכנון מקומי ירושלים  
 תכנית מס' 8790 א  
 שטחי מס' 01 / להכפית מס' 2696  
 (שטחי תכנית מתאר מקומית)

תשריט  
 ק"מ 1:250

חתימת בעלי הקרקע:  
 מנהל מקרקעי ישראל  
 רח' יפו  
 ירושלים  
 פל. 5318888  
 חתימת מינעו התכנית:  
 אבי אפרים  
 רח' הורקניה 4  
 ירושלים  
 פל. 6783080  
 ת.י. 05405152  
 סמי מירו  
 רח' הורקניה 4  
 ירושלים  
 פל. 050-379973  
 ת.י. 7241625  
 חתימת המתכנן:  
 אדריכל יוסף גונד  
 רח' התקופה 10  
 ירושלים  
 פל. 02-6789681  
 ת.י. 195096-3

*אוריאל*

*אוריאל*

**אוריאל**

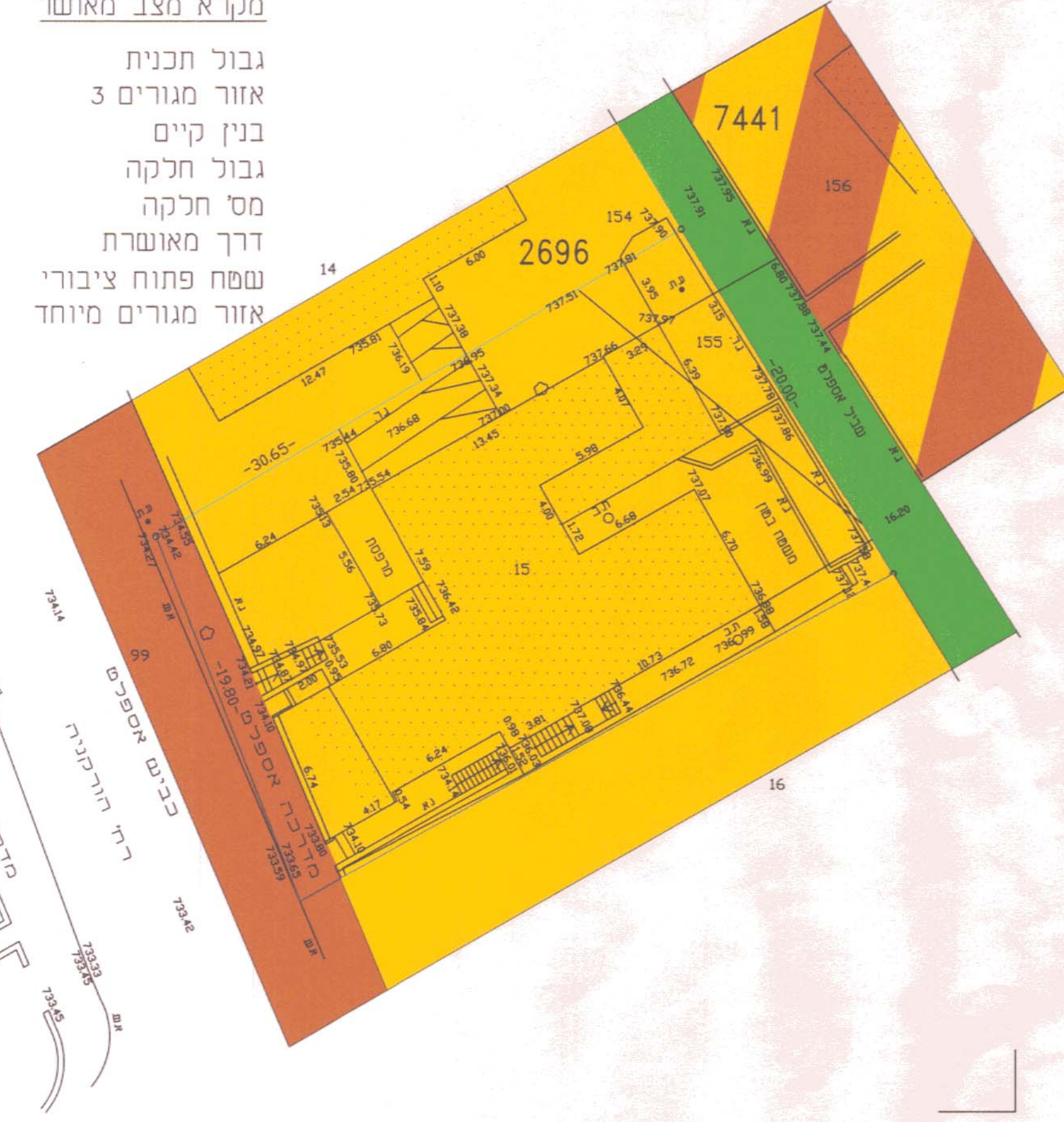
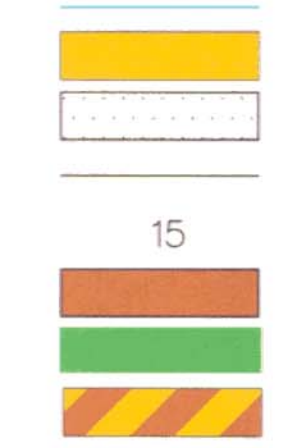
*אוריאל*

12.4.06

משרד הפנים מחוז ירושלים  
 אישור תכנית מס' 8790  
 הועדה המחוזית החליטה לאשר את התכנית  
 בישיבה מס' 25107  
 יום 25.1.06  
 שמואל חבון  
 יו"ר הוועדה

**מצב מאושר**

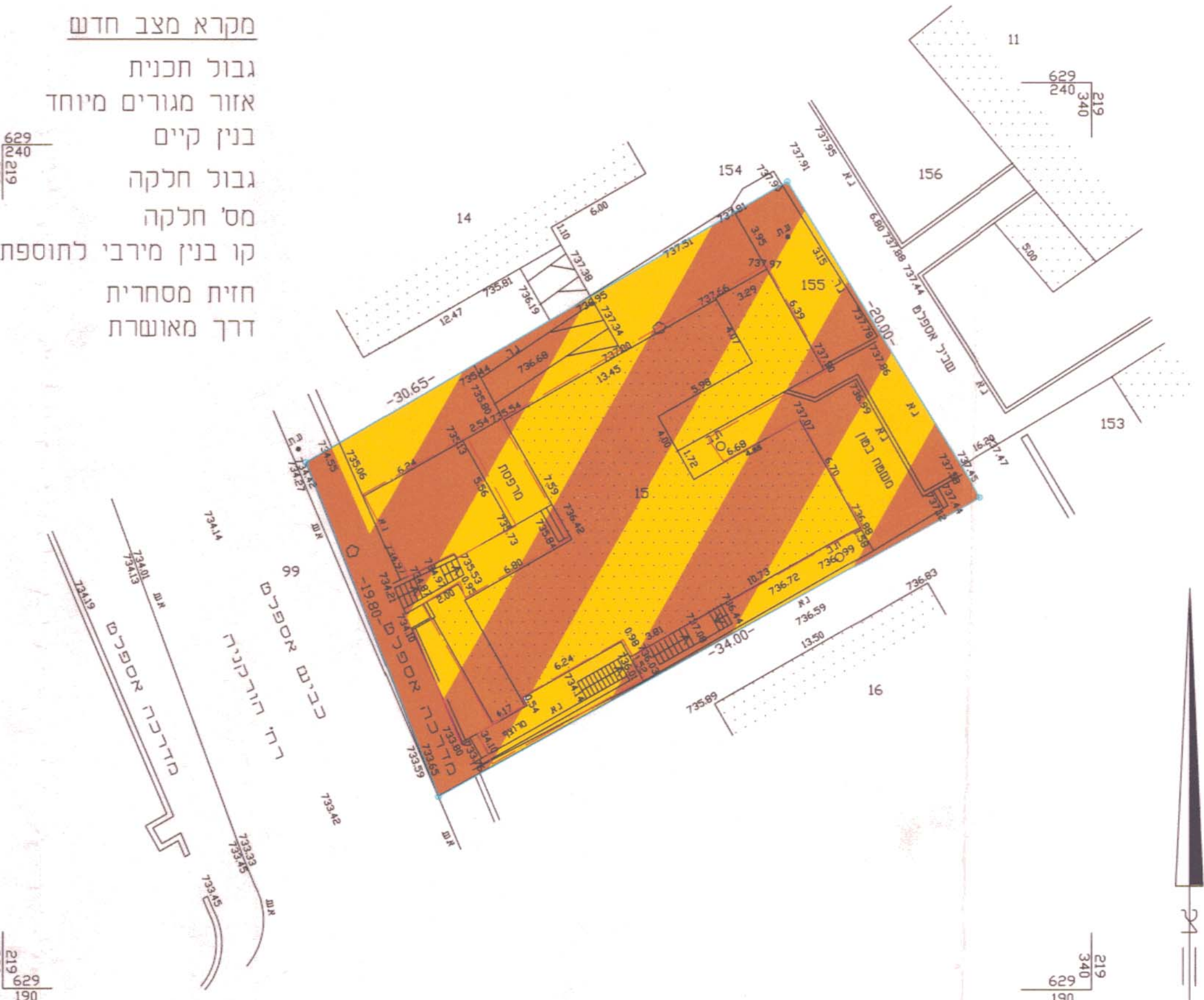

מקרא מצב מאושר  
 גבול תכנית  
 אזור מגורים 3  
 בנין קיים  
 גבול חלקה  
 מס' חלקה  
 דרך מאושרת  
 שטח פתוח ציבורי  
 אזור מגורים מיוחד



219  
 340  
 629  
 190

**מצב חדש**

מקרא מצב חדש  
 גבול תכנית  
 אזור מגורים מיוחד  
 בנין קיים  
 גבול חלקה  
 מס' חלקה  
 קו בנין מרבי לתוספת בניה  
 חזית מסחרית  
 דרך מאושרת



219  
 340  
 629  
 190

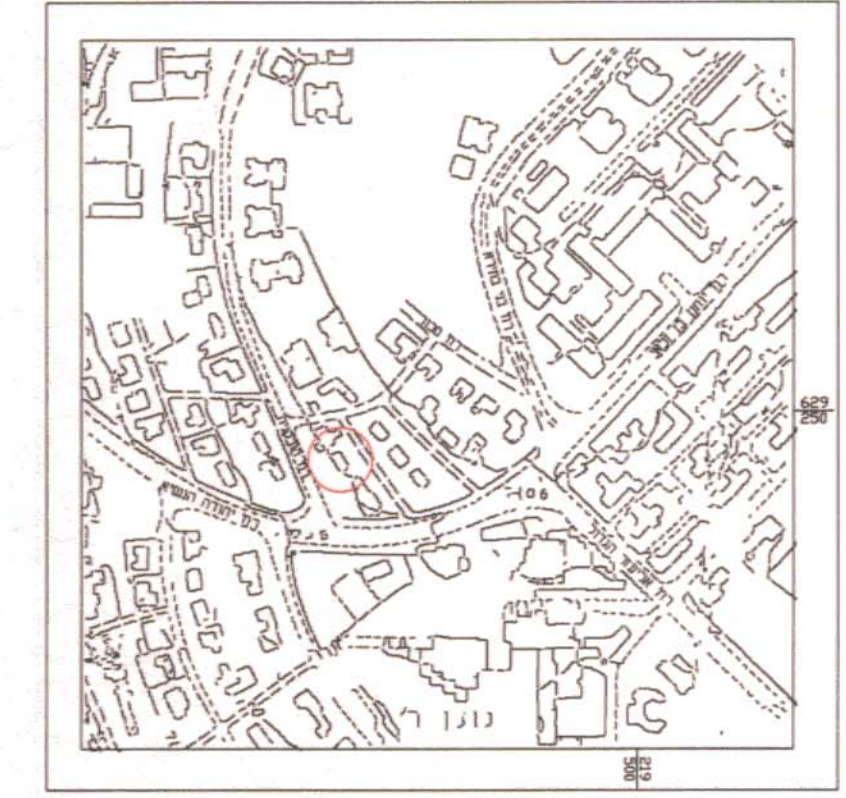
קנה מידה 1:250

מס' סדורי י.מ. 287/00

מחוז: ירושלים  
 נפה: ירושלים  
 עיר: ירושלים  
 מקום: רח' הורקניה 4  
 גונג: 30143 חלקה: 15

מס' חלקה	השטח במ"ד
15	0.580
155	0.062
סה"כ	0.642

קנה מידה 1:250



הערות:  
 1. המדידה מבוססת על נקודות ממשלחיות י'מ' 2003 - י'מ' 2002.  
 2. הגובה מבוסס על נקודה עירונית מס' 85 בגובה = 765.12

לא לצרכי רישום  
 יעקב סונר מודד מוסקר  
 ת.ד. 1395 ירושלים  
 מ"ר 322 ספקס 02-5816642  
 ת.ד. 1395 ירושלים 9100  
 02.08.01