

מחוז ירושלים  
מרחב תכנון מקומי  
ירושלים  
תכנית מס' 8043  
שניו מס' 4289 לתכנית  
(שניו תכנית מחאר מקומית)

תשרים  
ק.מ. 1:250

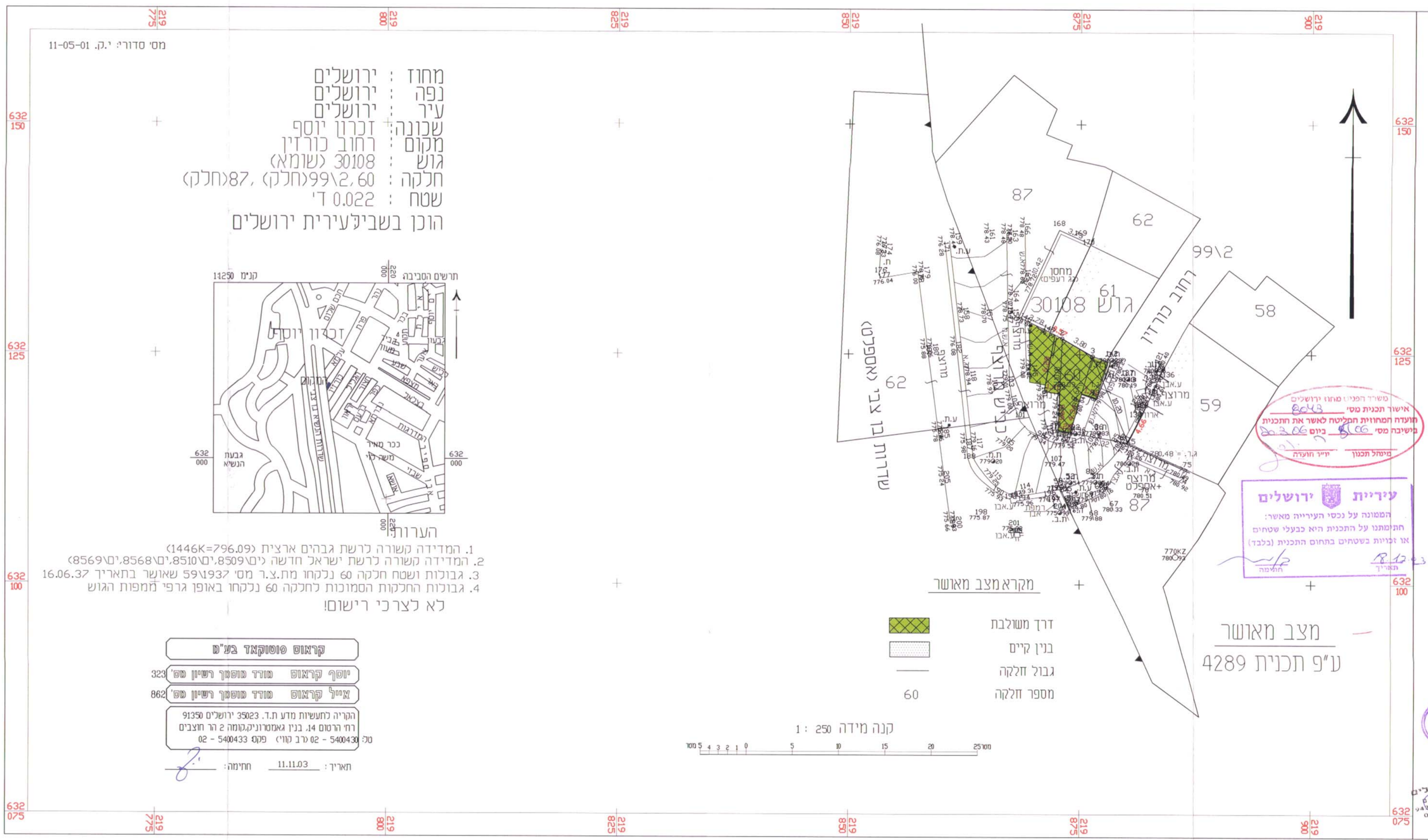
משרד הפנים מחוז ירושלים  
הפקדת תכנית מס' 8043  
הודעה מסוימת להפיק את התכנית  
בשישה מס' 8043 ביום 20.06.12  
חוקר תכנון  
חוקר תכנון

חתימות:  
בעלי הקרקע:  
שמואל גלילה, חיו - 003576535  
רח' טרוזן 24 ירושלים

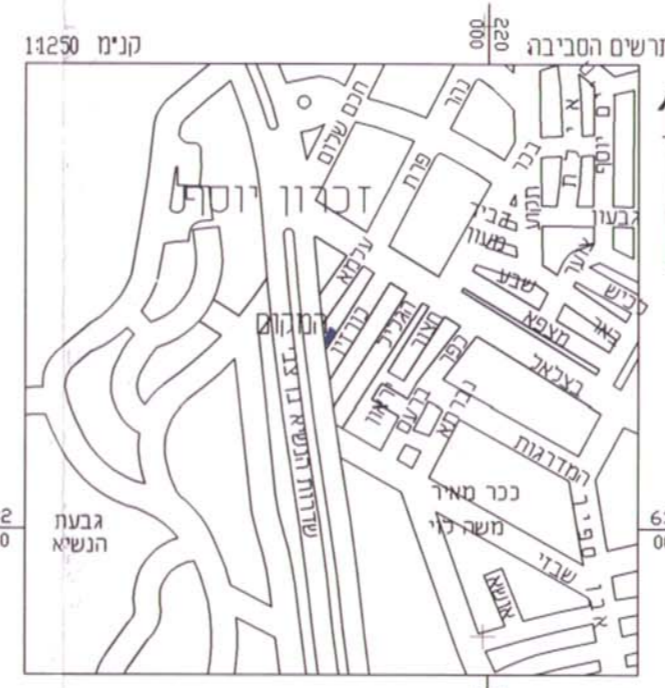
מגיש התכנית:  
רח' טרוזן 24 ירושלים  
שלוה גלילה, חיו - 003576535

עיריית ירושלים  
כינו ספרא ירושלים  
המתכנן:  
נורי - נעור ארזיכוביץ  
רח' שבזי 19 ירושלים  
003576535  
חיו - 5830000  
טל - 02-6230899

תאריך: 8.12.03

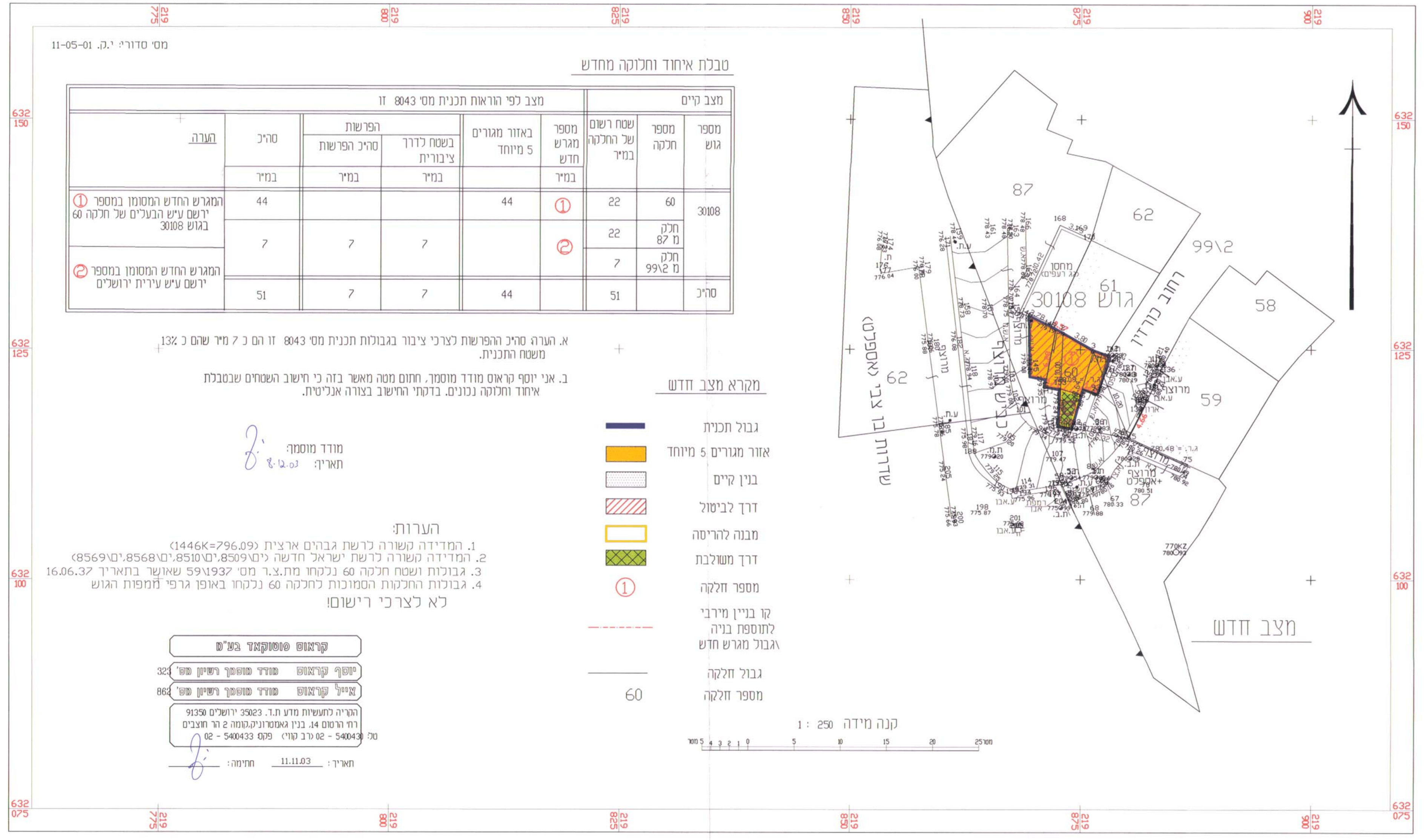


מחוז : ירושלים  
נפה : ירושלים  
עיר : ירושלים  
שכונה : זכרון יוסף  
מקום : רחוב כורזין  
גוש : 30108 (שומא)  
חלקה : 99\2, 60  
שטח : 0.022 ד'  
הוכן בשביעירית ירושלים



- הערות:
- המדידה קשורה לרשת גבהים ארצית (K=796.09=1446)
  - המדידה קשורה לרשת ישראל חדשה (ימי 8509, ימי 8510, ימי 8568, ימי 8569)
  - גבולות ושטח חלקה 60 נלקחו מת.צ.ר. מס' 59\1937 שאושר בתאריך 16.06.37
  - גבולות החלקות הסמוכות לחלקה 60 נלקחו באופן גרפי ממפות הגוש לא לצרכי רישום!

קראוס סוטוקאנד בע"מ  
יוסף קראוס מנדי מושקו רשיון מס' 324  
אייל קראוס מנדי מושקו רשיון מס' 862  
הקריה לחשיית מדע ת.ד. 35023 ירושלים 91350  
רח' ורטום 14 בניו גאמנוניקוטה 2 רח' חוצבים  
טל - 5400433 - פקס 5400433 - 02



טבלת איחוד וחלוקה מחדש

מצב קיים	מצב לפי הוראות תכנית מס' 8043 זז			
	מספר גוש	מספר חלקה	שטח של החלקה במ"ר	שטח מגרש חדש במ"ר
30108	60	22	22	1
	חלקה 87 מ	22	22	2
	חלקה 99\2 מ	7	7	
סריח	51	51	44	44

- א. הערה: סריח ההפרשת לצרכי ציבור בגבולות תכנית מס' 8043 זו הם כ 7 מ"ר שהם כ 13% משטח התכנית.  
ב. אני יוסף קראוס מנדי מוסמך, חתום מטה מאשר בה כתיב המשטחים שבטבלת איחוד וחלוקה נכונים. בדקתי החישוב בצורה אנליטית.

- מקרא מצב חדש
- גבול תכנית
  - אזור מגורים 5 מיוחד
  - בנין קיים
  - דרך לביטול
  - מבנה להריסה
  - דרך משולבת
  - מספר חלקה
  - קו בניין מרבי לתוספת בניה
  - גבול מגרש חדש
  - גבול חלקה
  - מספר חלקה

מודד מוסמך:  
חאריף: ג.ג.ז.

- הערות:
- המדידה קשורה לרשת גבהים ארצית (K=796.09=1446)
  - המדידה קשורה לרשת ישראל חדשה (ימי 8509, ימי 8510, ימי 8568, ימי 8569)
  - גבולות ושטח חלקה 60 נלקחו מת.צ.ר. מס' 59\1937 שאושר בתאריך 16.06.37
  - גבולות החלקות הסמוכות לחלקה 60 נלקחו באופן גרפי ממפות הגוש לא לצרכי רישום!

קראוס סוטוקאנד בע"מ  
יוסף קראוס מנדי מושקו רשיון מס' 324  
אייל קראוס מנדי מושקו רשיון מס' 862  
הקריה לחשיית מדע ת.ד. 35023 ירושלים 91350  
רח' ורטום 14 בניו גאמנוניקוטה 2 רח' חוצבים  
טל - 5400433 - פקס 5400433 - 02

חתימה: 11.11.03