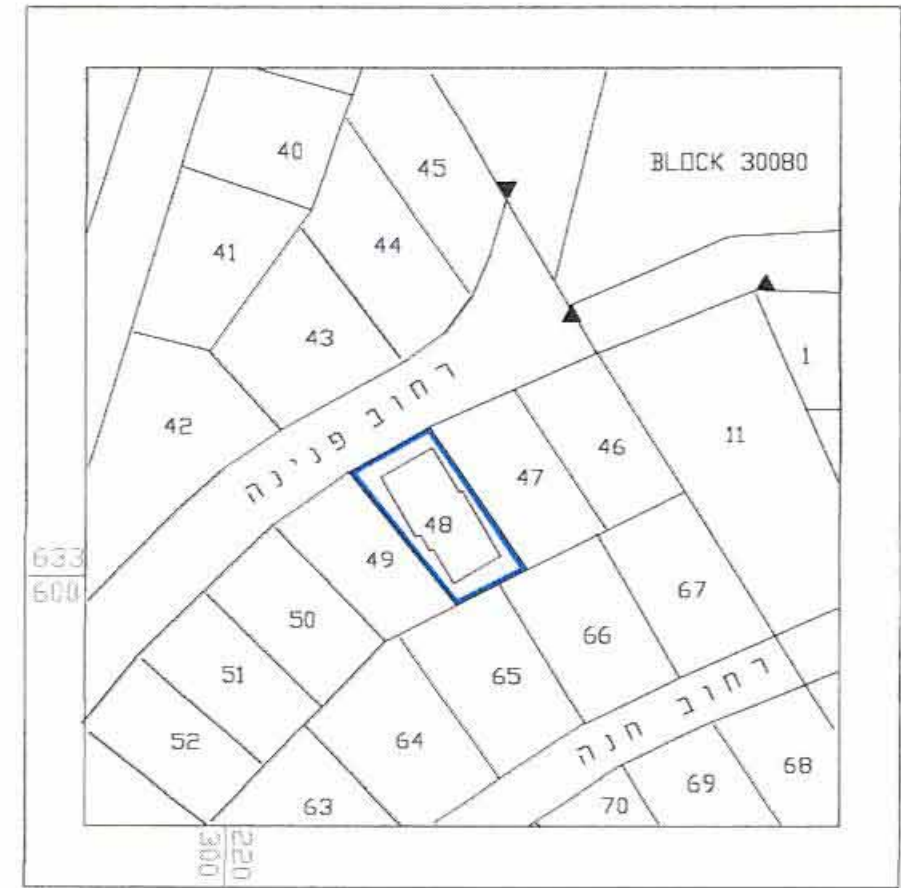
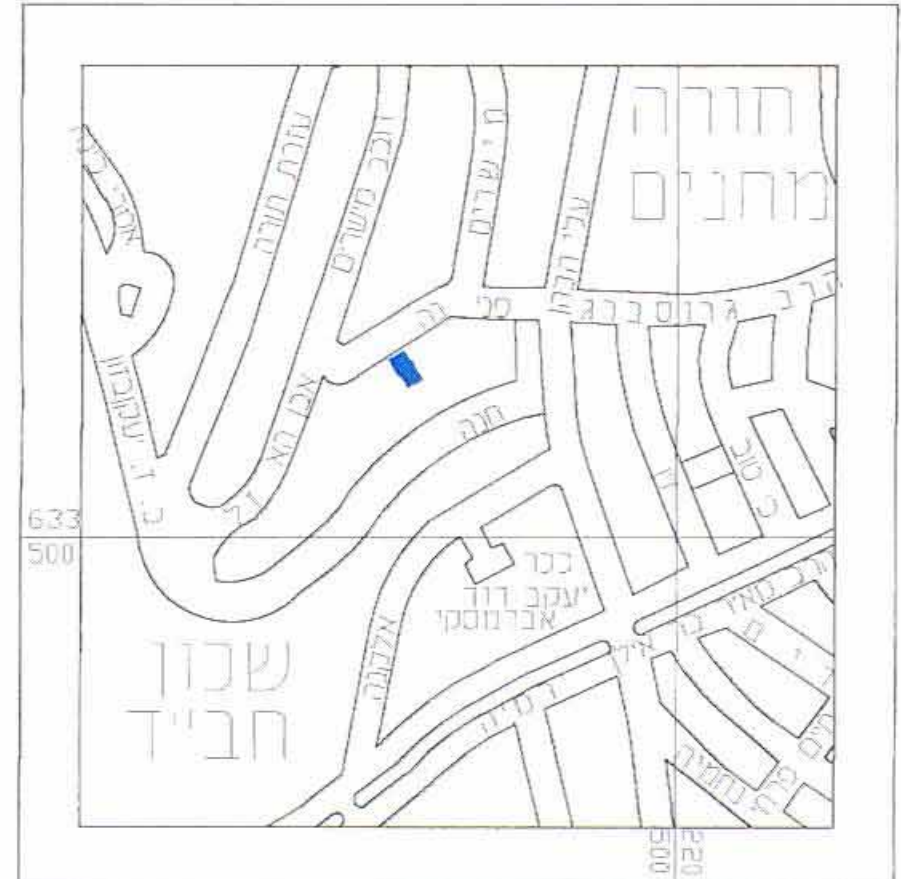


גפה ירושלים מחוז ירושלים
 מקום: ירושלים
 גוש מס': 30079
 חלקה מס': 48
 שכונה: תל ארזה
 רחוב: פנינה 9
 העמסה: 0.383 ד.מ.

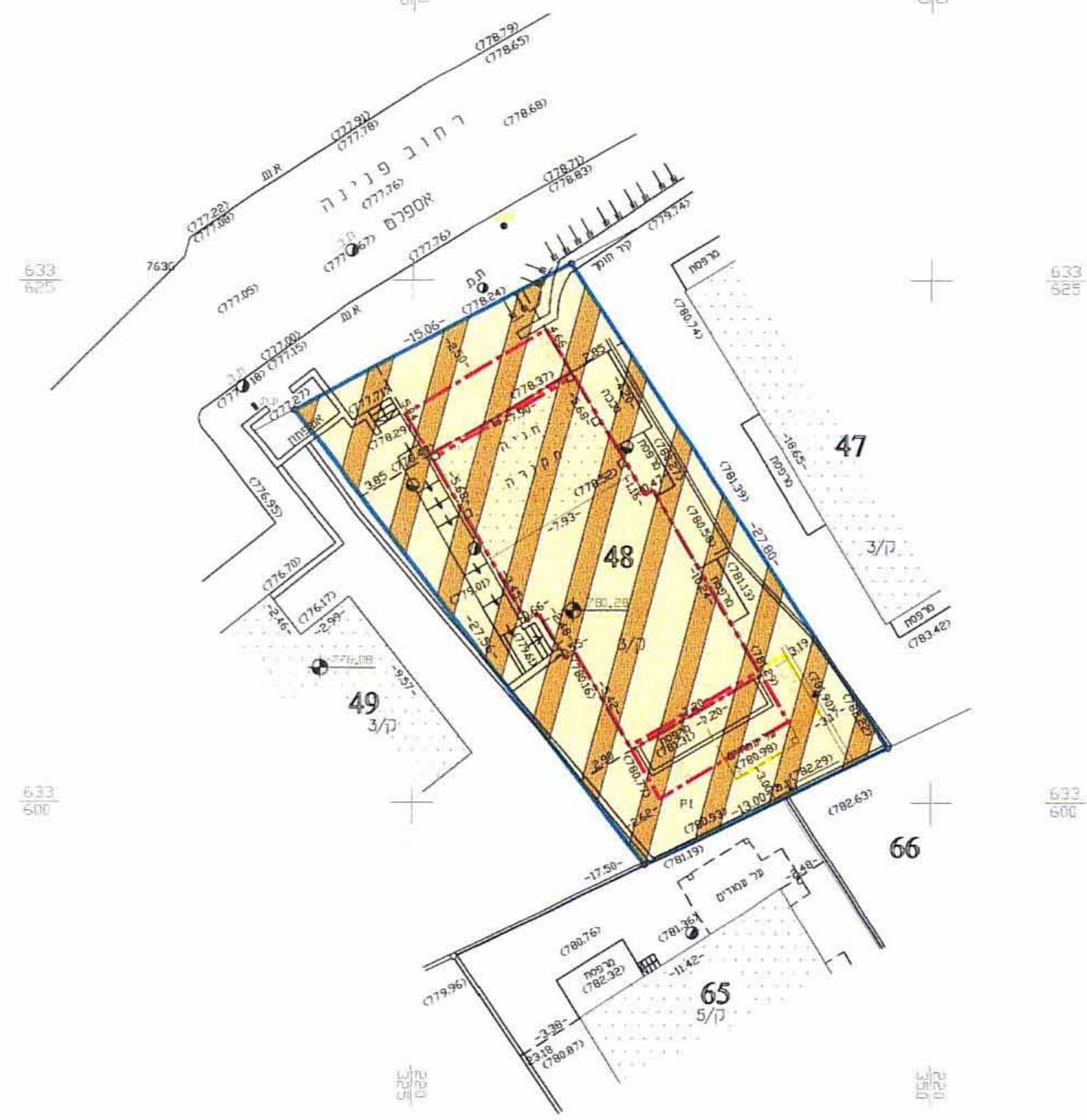
1:1250 תרשים מקום



1:5000 תרשים סביבה



מצב חדש
 ק.מ. 1:250



מקרא מצב חדש

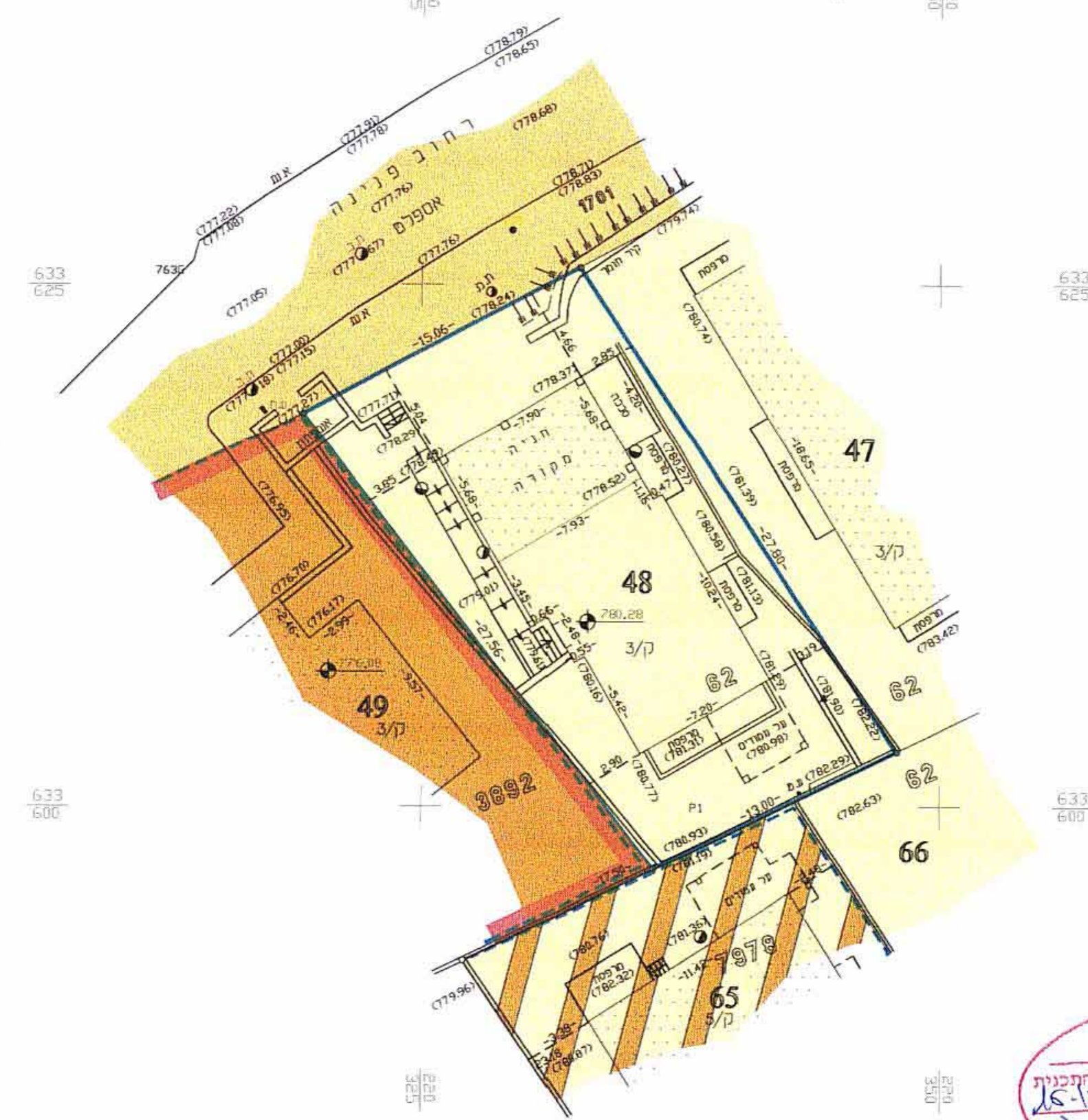
- גבול תכנית.
- בניין קיים
- אזור מגורים 3 מיוחד.
- קו בניין מרבי לתוספת בניה.
- קו בניין מרבי לתוספת בניה על הגג.
- מבנה להריסה

"לא לצרכי רישום"

- הערות
1. המספרים בסוגריים - גבהים אבסולוטיים
 2. הגבהים קומורים לנקודה BM/9 = 778.581
 3. רשת הקורדינאטות מבוססת על נקודות 8219/י"מ, 8220/י"מ

תאריך: 19.7.06
 חתימה: [Signature]
 רישון מס 403 רחוב פנינה 9 טל 02-6245094
 ציון שרון מודד מוסמך

מצב מאושר על פי תכנית המתאר
 ק.מ. 1:250



מקרא מצב מאושר

- גבול חלקה
- גבול התכנית
- גבול תכנית מאושרת ומספרה
- בניין קיים.
- דרך מאושרת.
- אזור מגורים 3.
- אזור מגורים 3 מיוחד.
- שטח לחוסד.

מחוז ירושלים
 מרחב תכנון מקומי ירושלים
 תכנית מס. - 9935
 (שינוי תכנית מתאר מקומית)

תשריט
 ק.מ. 1:250

משרד הנגישות
 לשירותים לבעלי מוגבלות
 20-07-2006
 ג. גול

משרד הנגישות מחוז ירושלים
 אישור תכנית מטי
 חנייה המהווה תחילת לטווח לאשר את הקנייה
 בשנת 2006-07-20
 א.ס.א.
 יו"ר ועדה

שם	ה.ח.	חתימה
בעלי הקרקע		
נפחא יהודה לייב	5829754	
נפחא יצחק	5829744	
פרידמן אברהם	829967	
פרידמן שרה	481751	
סלונקי אלירז דוד	100934	
זסע קניג דוד אלכסנדר	99733	
ריינען אידה	67793538	
ריינען יצחק	58854	
רוזנברג שמעון	28536555	
סופר רייזל דבורה	2784658	
לקר אברהם	5462563	א.י. אברהם
לקר צפורה	56428113	
לרר רפאל	5043456	
לרר איריס	59117226	
עיריית ירושלים		
מגיש התכנית		
לקר אברהם	5462563	א.י. אברהם
פנינה 9, ירושלים טל. 02-5376914		
המחנן		
אדריכל דן ברלב	0767105 0	
אוהל יוסף י.מ. טל. 02-5002299	מ.ר. 10476	
תאריך	12.06.06	