

מחוז ירושלים  
מרחב תכנון מקומי ירושלים  
תכנית מס' 9119 א'  
שינוי תכנית מפורשת לתכנית 1726  
(שינוי תכנית מתאר מקומית)

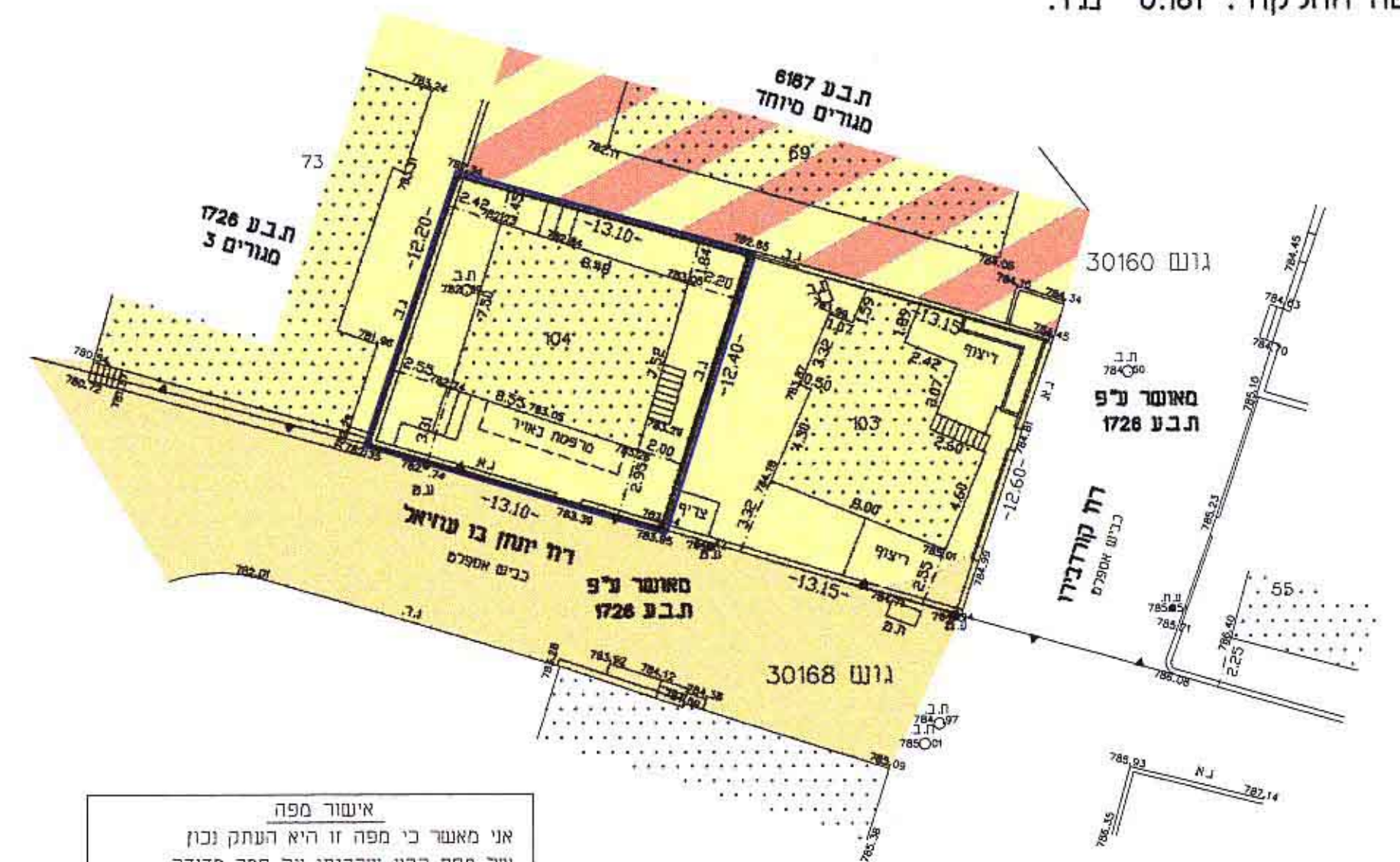
תשרים  
ק.מ. 1 : 250

חתימת בעלי הקרקע ומינשי החכנית  
תשרי ש"ת 5777  
ש"י דב  
בעלי קרקע נוספים:  
יוזמן וזים ועדת בריארי אפרים והירבה

חתימת המחכנן:  
יצחק רוננבו רח' הגפן 41 אפרת סל. 9933021 ת.י. 1393787  
מס רישון 23156 פקס 5818637  
משרד הפנים מחוז ירושלים  
הפקדת תכנית מס'  
הועדה המחוזית לתכנון ולבנייה  
בישיבה מס' 1605  
3.1.06  
משרד הפנים מחוז ירושלים  
הפקדת תכנית מס'  
הועדה המחוזית לתכנון ולבנייה  
בישיבה מס' 1605  
ידי הועדה

מחוז : ירושלים  
נפה : ירושלים  
עיר : ירושלים  
מקום: רח' יונתן בו עוזיאל 20  
גוש : 30160 חלקה : 104  
שטח החלקה : 0.161 מ.ד.

מצב מאושר ע"פ תכנית 1726  
ק.מ. 1 : 250



מקרא מצב מאושר

- גבול תכנית
- אזור מגורים מיוחד
- אזור מגורים 3
- דרך קיימת או מאושרת
- בנין קיים
- גבול חלקה
- מס' חלקה
- גבול גוש

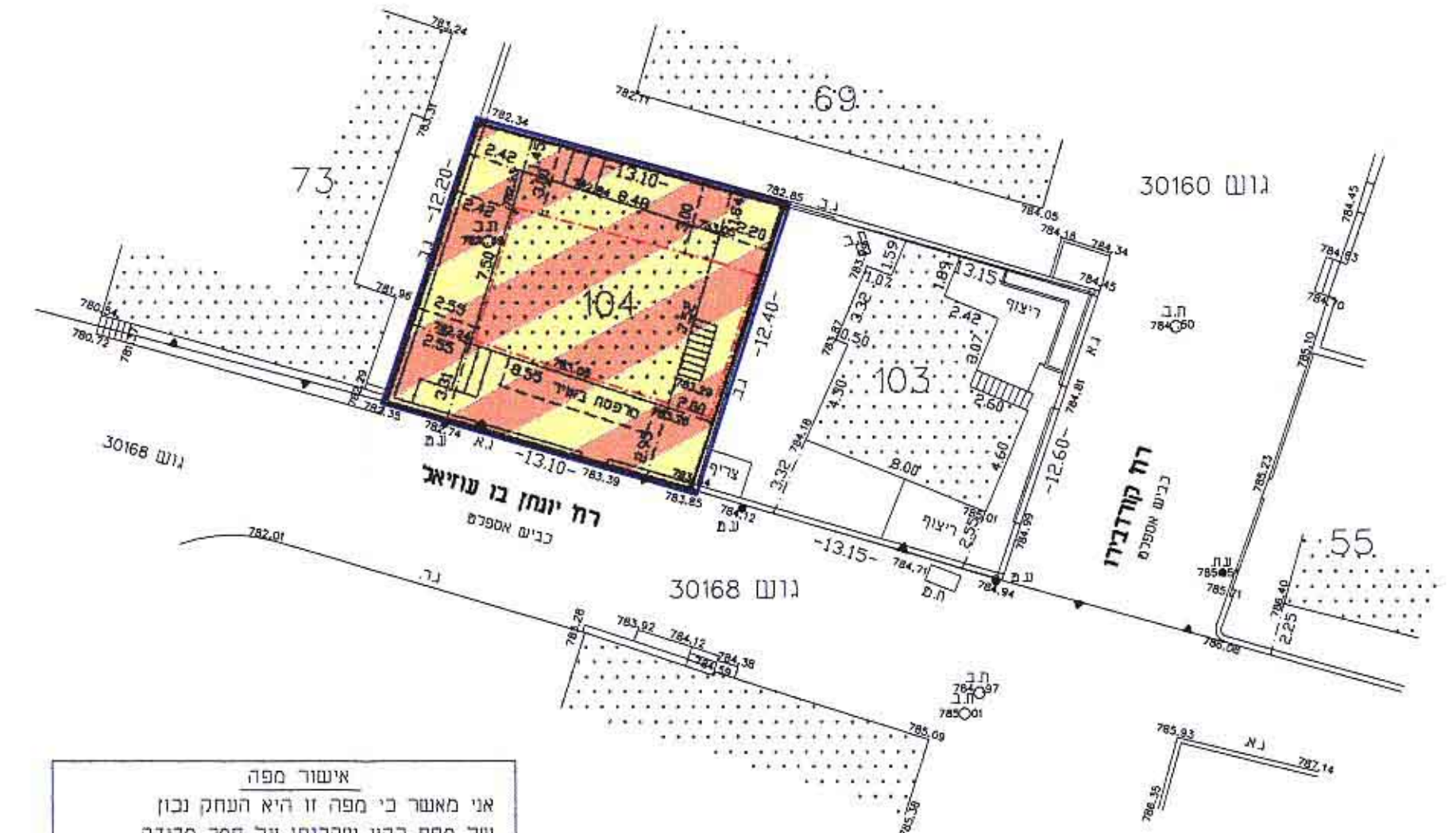
אישור מפה  
אני מאשר כי מפה זו היא העתק נכון של מפה רקע שהוכנה על סמך מדידה הסתיימה ביום 20 בחודש 5 שנת 2002 וכל הפרטים שצוינו במפה הם מדויקים ודרגתה היא 8. המפה בוצעה בהתאם לחקנות המודדים (מדידה ומיפוי). התשלוח (1998).

שם מודד ומענו: יעקב סוכר מודד מוסמך  
מס רישיון: 322  
חתימה: [Signature]

לא לצרכי רישום  
יעקב סוכר מודד מוסמך  
מס רישון 322 פקס 5816642  
ת.י. 1395 ירושלים 02-5816642

יעקב סוכר מודד מוסמך  
מס רישון 322 פקס 5816642  
ת.י. 1395 ירושלים 02-5816642  
2.10.05

מצב חדש  
ק.מ. 1 : 250



אישור מפה  
אני מאשר כי מפה זו היא העתק נכון של מפה רקע שהוכנה על סמך מדידה הסתיימה ביום 20 בחודש 5 שנת 2002 וכל הפרטים שצוינו במפה הם מדויקים ודרגתה היא 8. המפה בוצעה בהתאם לחקנות המודדים (מדידה ומיפוי). התשלוח (1998).

שם מודד ומענו: יעקב סוכר מודד מוסמך  
מס רישיון: 322  
חתימה: [Signature]

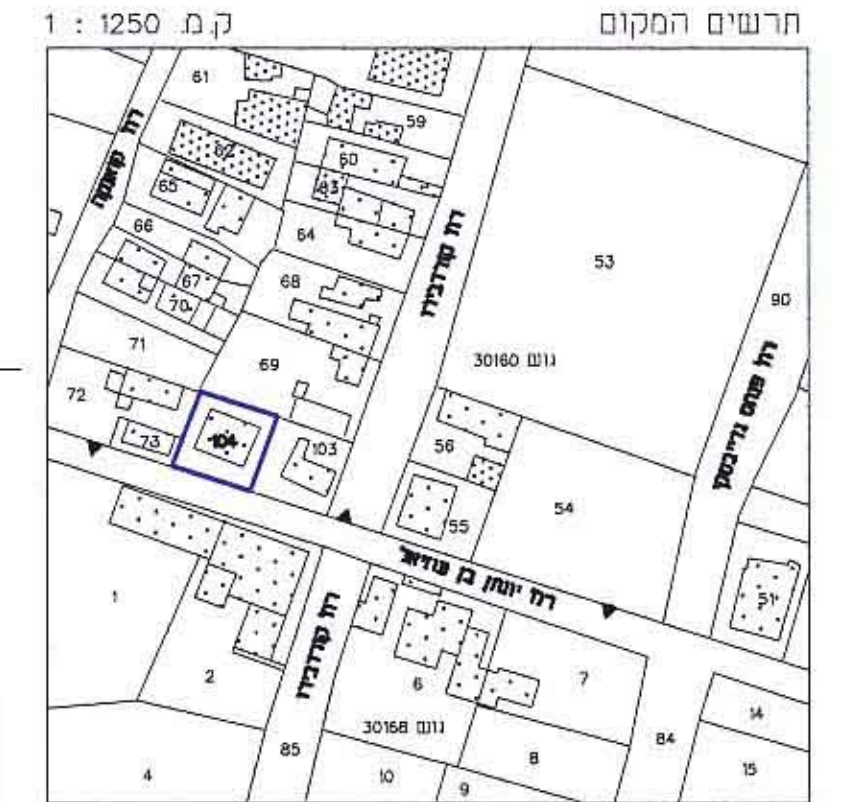
לא לצרכי רישום  
יעקב סוכר מודד מוסמך  
מס רישון 322 פקס 5816642  
ת.י. 1395 ירושלים 02-5816642

יעקב סוכר מודד מוסמך  
מס רישון 322 פקס 5816642  
ת.י. 1395 ירושלים 02-5816642  
2.10.05

הערות:  
1. המפה קשורה לרשת ארצית ומבוססת על נקודות י"מ/6670, י"מ/6671.  
2. הגבהים אבסולוטים ומבוססים על 99=806.59.

מחוז : ירושלים  
נפה : ירושלים  
עיר : ירושלים  
מקום: רח' יונתן בו עוזיאל 20  
גוש : 30160 חלקה : 104  
שטח החלקה : 0.161 מ.ד.

מקרא מצב חדש  
ק.מ. 1 : 250



מקרא מצב מאושר



מקרא מצב חדש

- גבול תכנית
- אזור מגורים מיוחד
- בנין קיים
- גבול חלקה
- מס' חלקה
- גבול גוש
- קו בנין מירבי כחוספת בניה

מקרא מצב מאושר

