

פזתחז ירושלים
פזתחז הפנתון הפקודתי הרמ"ל

תכנית "מתאר"/מס' הכ/457/A
שינוי לתכנית מס' 250/מי

שריט: ק.מ. : 250
גוש : 30478
חכקה: 21
שטח התכנית: 591 מ"ר

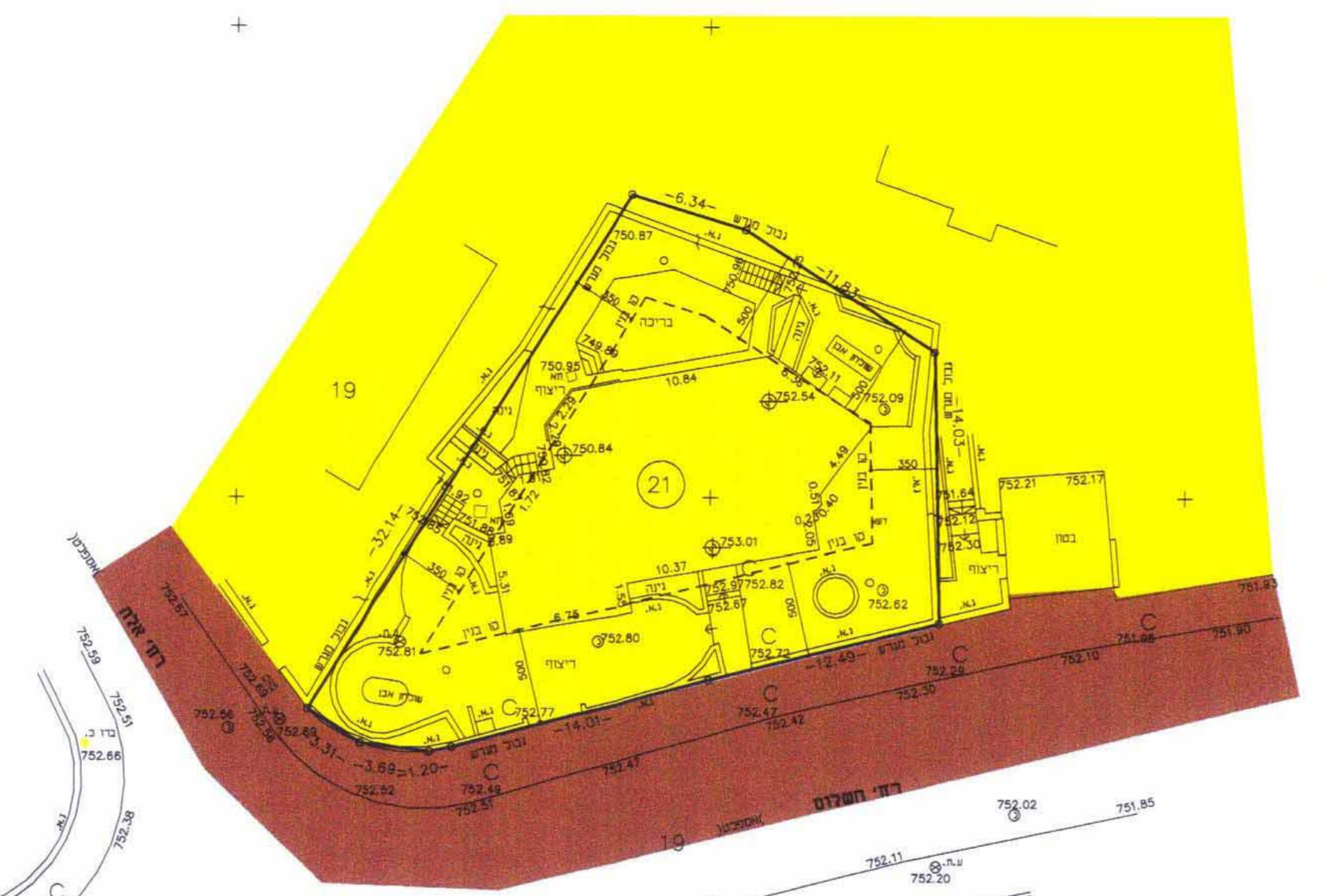
מקום: רח' השלום 42 מבשרת ציון
בעני הקרקע : מ.מ.ר. ירושלים
מגישי התוכנית: קרמר יוסי קרמר תנה
רח' השלום 42 מבשרת ציון
טכ: 02-5343922
המתכננים: דוד עמירם-אדריכל,
הנדסאי מ.ר. ה/1286
עמוס גידרון אדריכל
מספר רישוי: 66417
רח' רמב"ם 10 מבשרת ציון
טכ: 02-5334407
נייד: 052-3383807

משרד המים מחוז ירושלים
אישור תכנית מס' 115
הועדה המחוזית לחקיקה לאשר את התכנית
בשיבה מס' 156 יום 9.7.06
סגל התכנון יוסי חייק

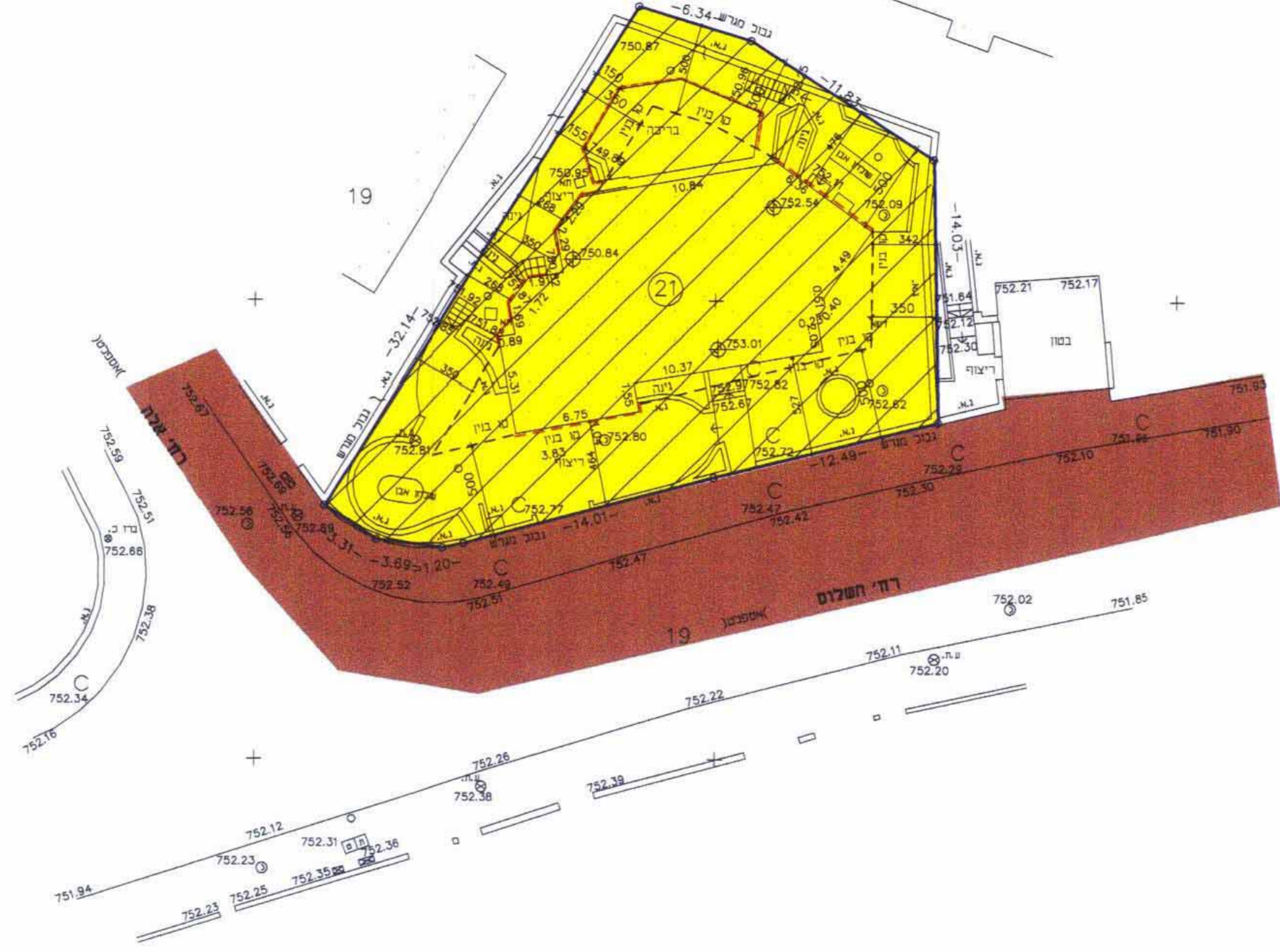
חתימות:
בעני הקרקע:
יוסם התכנית:
המתכננים:
תאריך:

עמוס גידרון-אדריכל
מושב שורש
מס' רישוי-66417
מ.ר. ה/1286
מס' 02-5334407

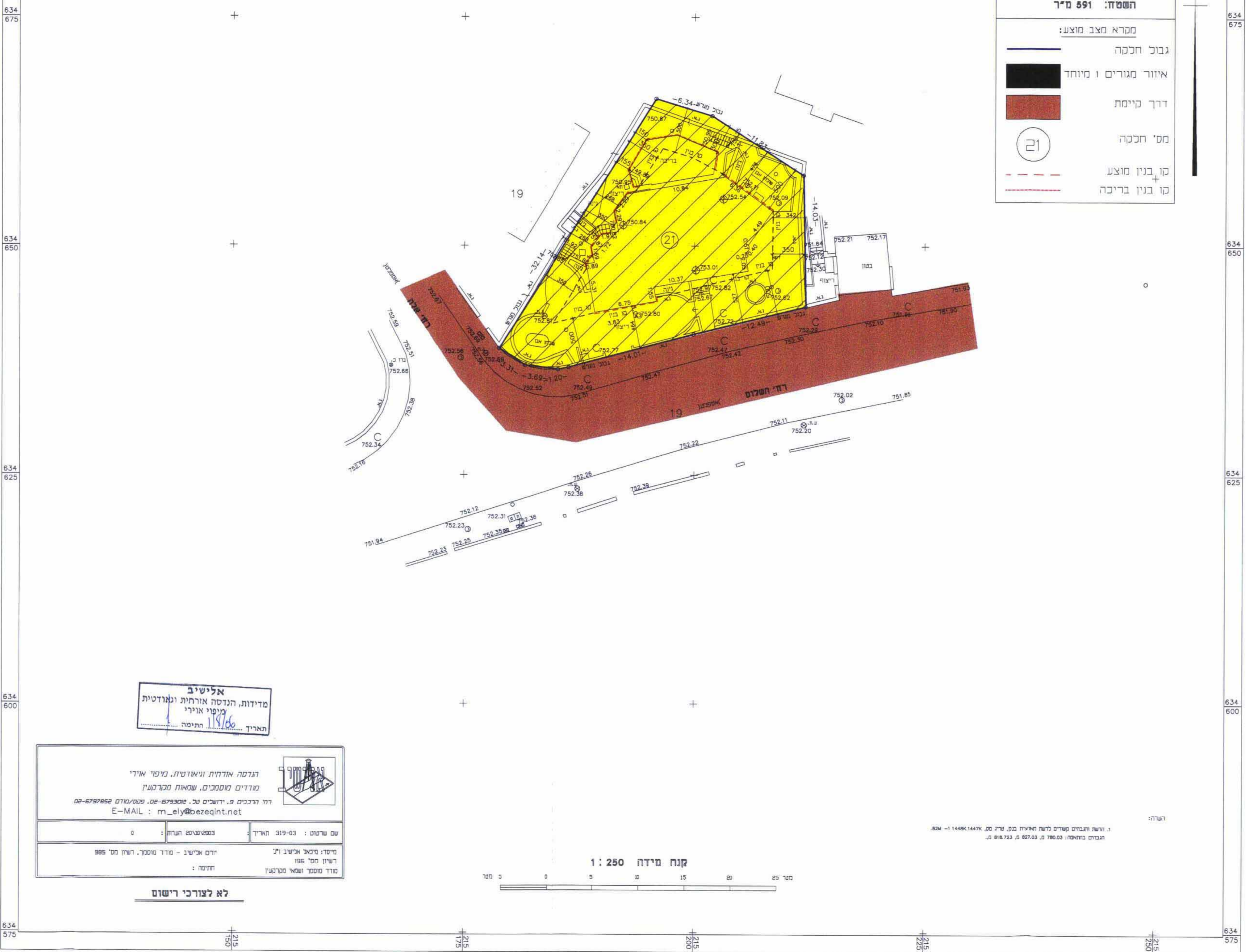
ירושלים - מבשרת ציון
רחוב השלום
גוש: 30478 חלקה: 21
חשטת: 591 מ"ר



מקרא מצב מאושר:
גבול חכקה
איזור מגורים ו מיוחד
דרך קיימת
מס' חכקה 21
קו בנין מוצע
קו בנין בריכה



מספר סידורי: מ.א. 319-03




אלישיב
מדורות הנדסה אורחית וטכנית
מקומו אורגני
תאריך: 11/16
הנדסה אורחית וטכנית, מיפוי אורחית
מדדים ומסמכים, שמחת מרמטין
רחוב רבקה 9, ירושלים טכ. סאט-02, סמליות 5852-02
E-MAIL: m_ely@ezeqint.net

מס שרשט: 319-03 תאריך: 0
מספר תעודת: 0
יום אישוי: מוד מספר, רישוי מס' 985
רישוי מס' 985
מוד מספר ושמ מרמטין
תחלה:

לא לצורכי רישום

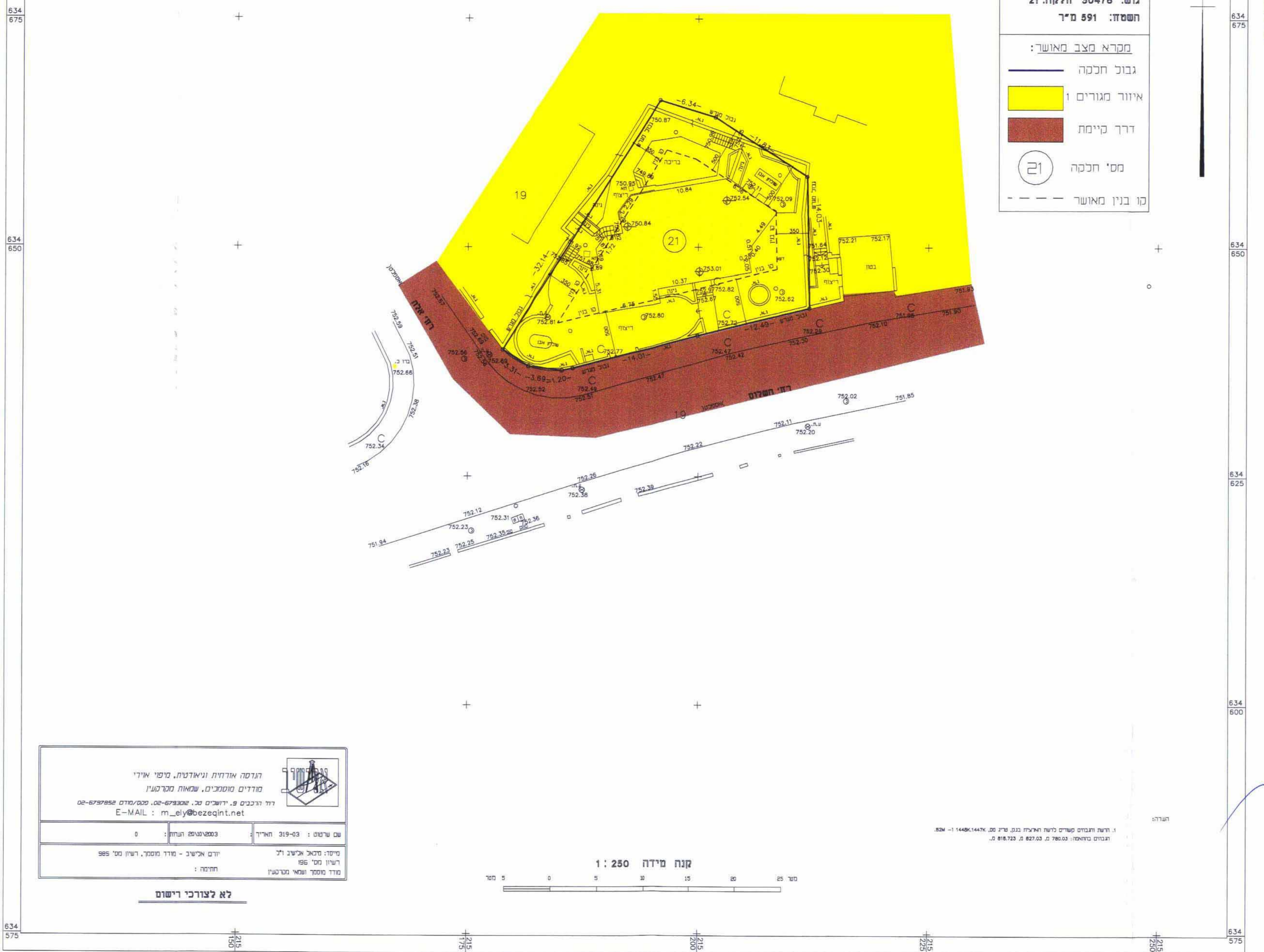
קנה מידה 1:250



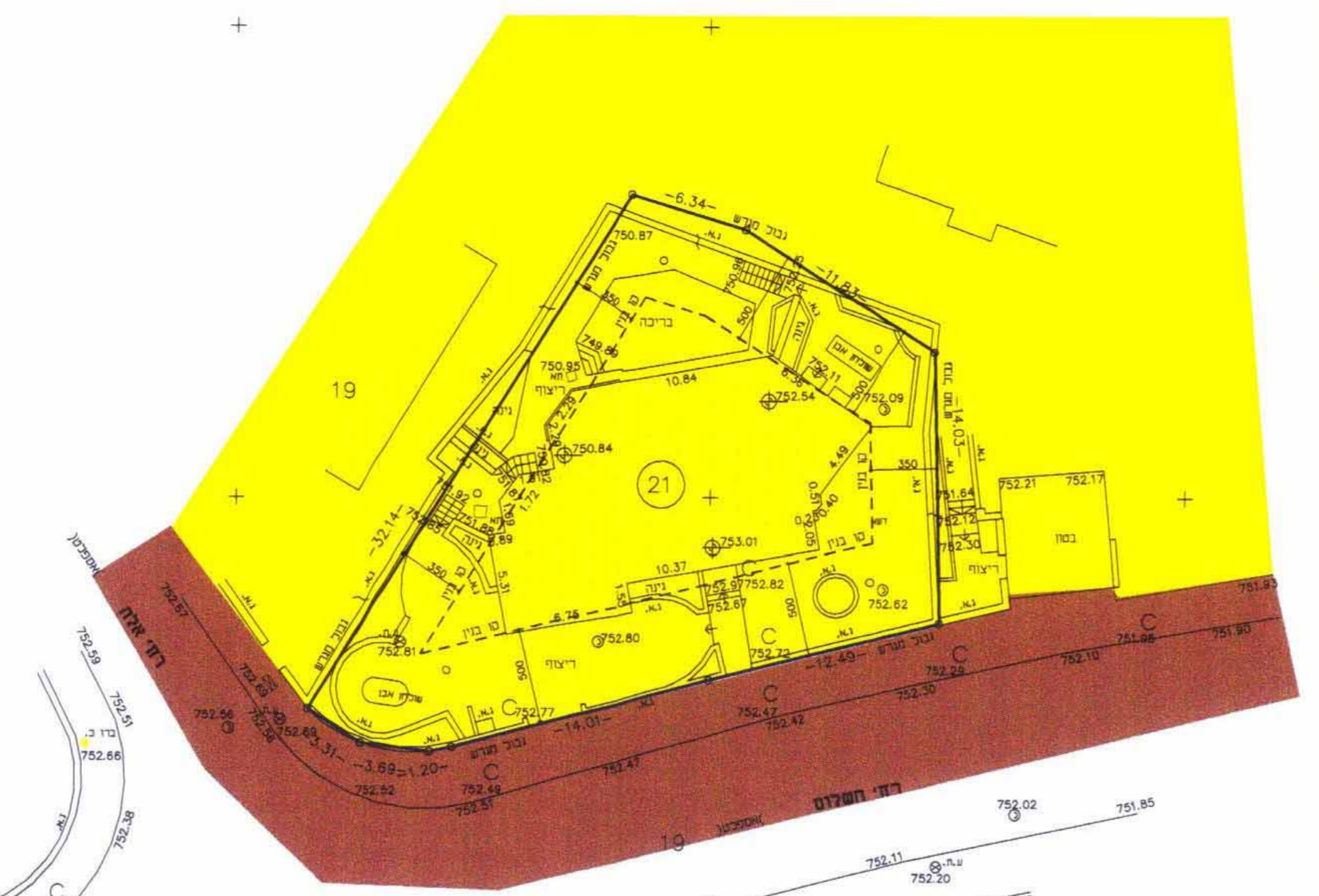
הערות:
1. רישוי תכנון שרשט לרח' התאריך מס' 985, ארמ"ל 1448-11448-02
2. תכנון ביטחון: 7860 מ. 827.03 מ. 818.723 מ.

רחוב מאושר ק.מ. 1:250

מספר סידורי: מ.א. 319-03



ירושלים - מבשרת ציון
רחוב השלום
גוש: 30478 חלקה: 21
חשטת: 591 מ"ר



הנדסה אורחית וטכנית, מיפוי אורחית
מדדים ומסמכים, שמחת מרמטין
רחוב רבקה 9, ירושלים טכ. סאט-02, סמליות 5852-02
E-MAIL: m_ely@ezeqint.net

מס שרשט: 319-03 תאריך: 0
מספר תעודת: 0
יום אישוי: מוד מספר, רישוי מס' 985
רישוי מס' 985
מוד מספר ושמ מרמטין
תחלה:

לא לצורכי רישום

קנה מידה 1:250



הערות:
1. רישוי תכנון שרשט לרח' התאריך מס' 985, ארמ"ל 1448-11448-02
2. תכנון ביטחון: 7860 מ. 827.03 מ. 818.723 מ.

