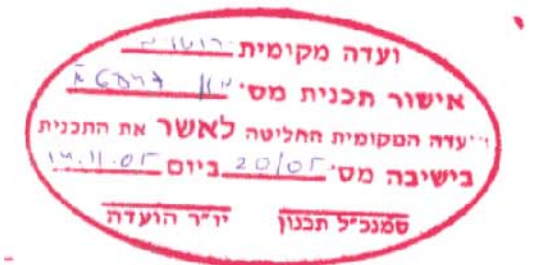


מחוז ירושלים
 מרחב תכנון מקומי ירושלים
 תכנית מס' מק/6847 א'
 שינוי מס' 1/02 לתכנית 6847
 (שינוי תכנית מתאר מקומית)

תשריט
 קני"מ: 1:250



חתימות:

חתימת בעלי הקרקע ומגישי הקרקע:

יצחק טלמוז ת.ד. 050095454 (נפ"י יפוי כח)
 רח' המלך גורג' 25 י-ם 624975556

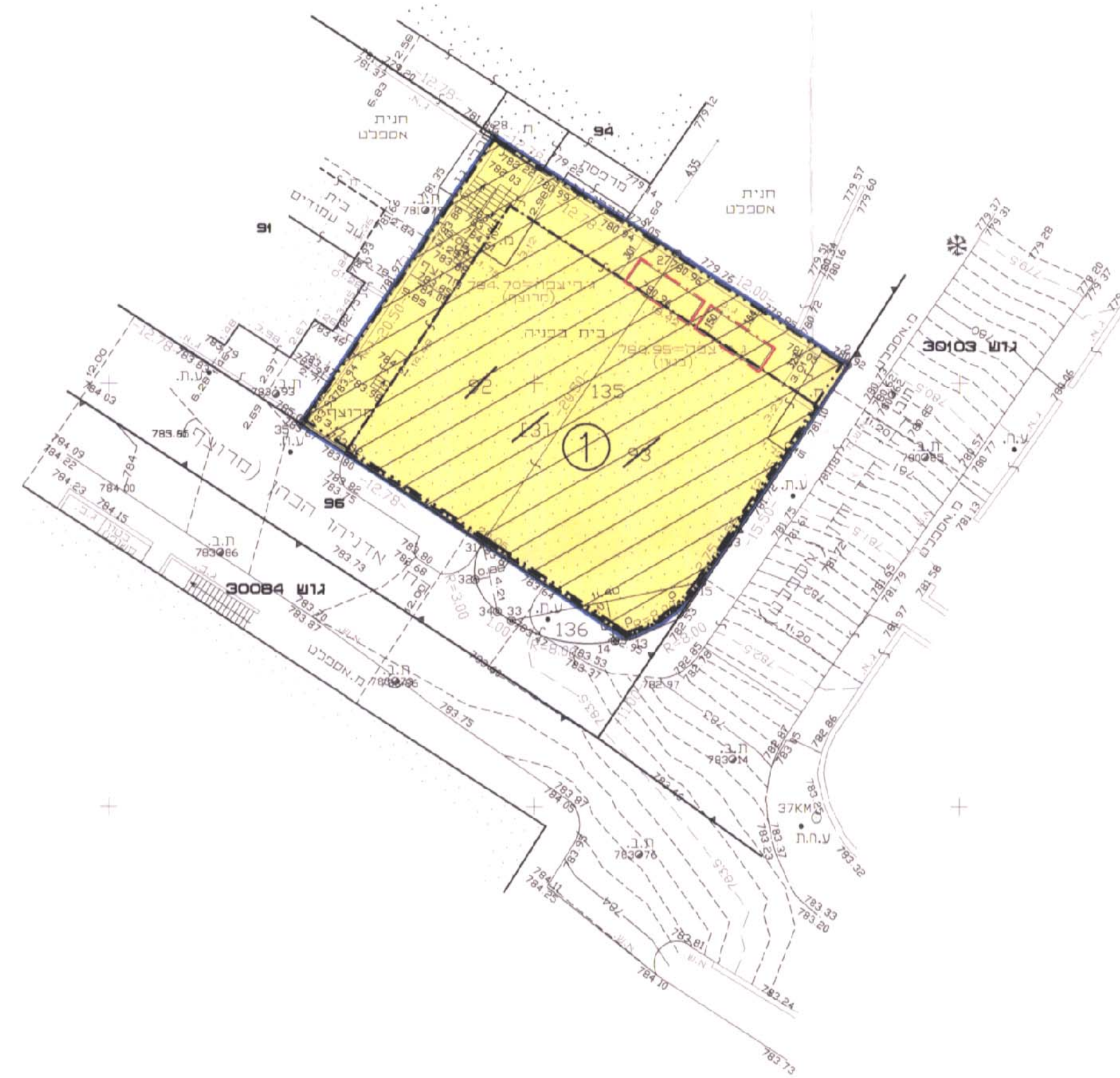
רשימת הבעלים בהתאם למפרסם בהוראות התכנית

יצחק בלט, אוריכל
 ת.ד. 45250
 ירושלים 91450

יצחק בלט, אוריכל ת.ד. 45250, ירושלים 91450
 מל: 02-5326647, 02-5326638, פק: 02-5326612

תאריך: 30.1.06

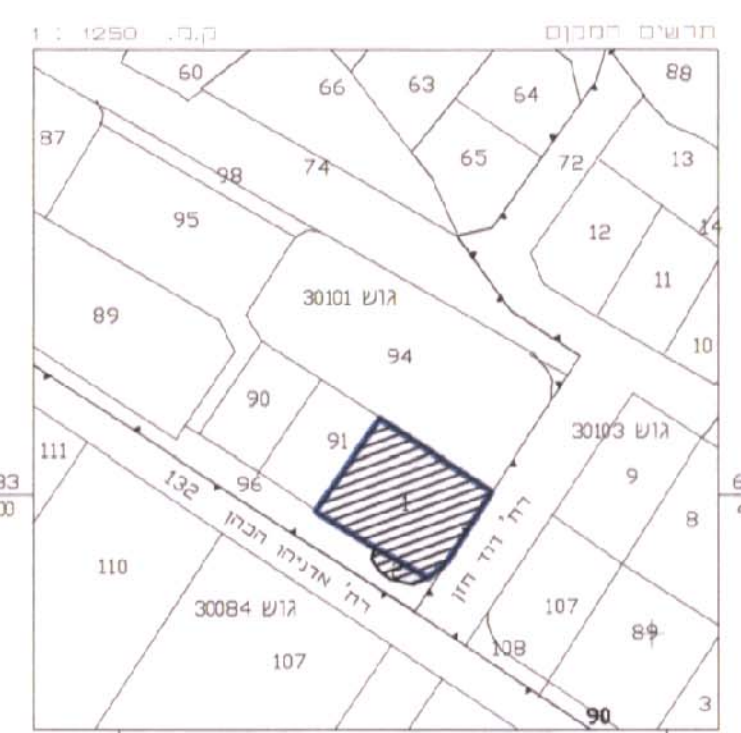
מצב אדש



מחוז ירושלים
 נפה ירושלים
 עיר ירושלים
 שכונה : תכ ארזה
 גוש : 30101
 חלקה : 135
 ת.ב.ט מס' 6847
 מגרש [1]
 שטח : 0.507 ד'
 הוכן בשביכ : משה הרשקוב
 קנה המידה : 1:250

מקרא מצב אדש:

- גבול התכנית
- אזור מגורים 3 מיוחד
- בנין קיים
- גבול חלקה קיימת
- מס' חלקה קיימת
- מס' מגרש מאושר עפ"י תכנית 6847
- קו בנין מאושר בתכנית 6847 (תת קרקעי)
- קו בנין מאושר בתכנית 6847 (עילי)
- קו בנין מירבי לתוספת מרפסות סוכה



הערות:
 1. יחידה משורר כ"ב 8M י"רדיו מס' 4 שרדיו=762.15
 2. תמידת משורר כ"רדיו ישראלי חדש (מס' 0491)
 3. גבולות ושטח חלקה 135 נלקחו מכתב גוש רדיון ארזה

כא בצורכי רשום

- קראטש פוסקאד בע"מ
- יצחק קראטש מורדי מוסטר רשיון מס' 323
- אייזיק קראטש מורדי מוסטר רשיון מס' 862
- בריה כתשורת מס' ת.ד. 45250 ירושלים 91450
 רח' הרדום 14 בנין גאמרוני, גומה 2 רח' חוצבים
 עב: 02-5400400 (רב בוי) פק: 02-5400400

חאיר: 02.11.05 חתום: י. י. י.

קנה מידה 1:250

