

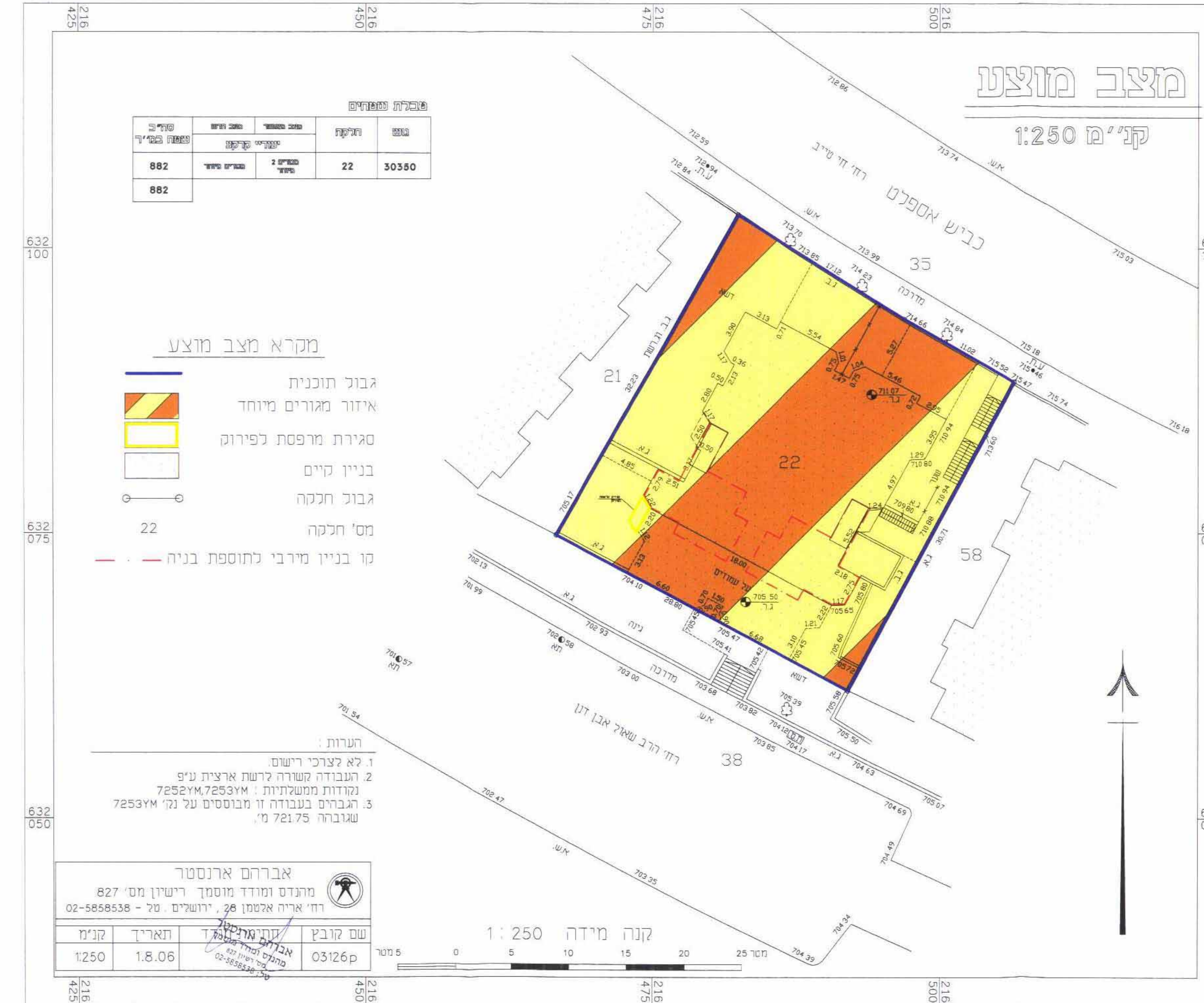
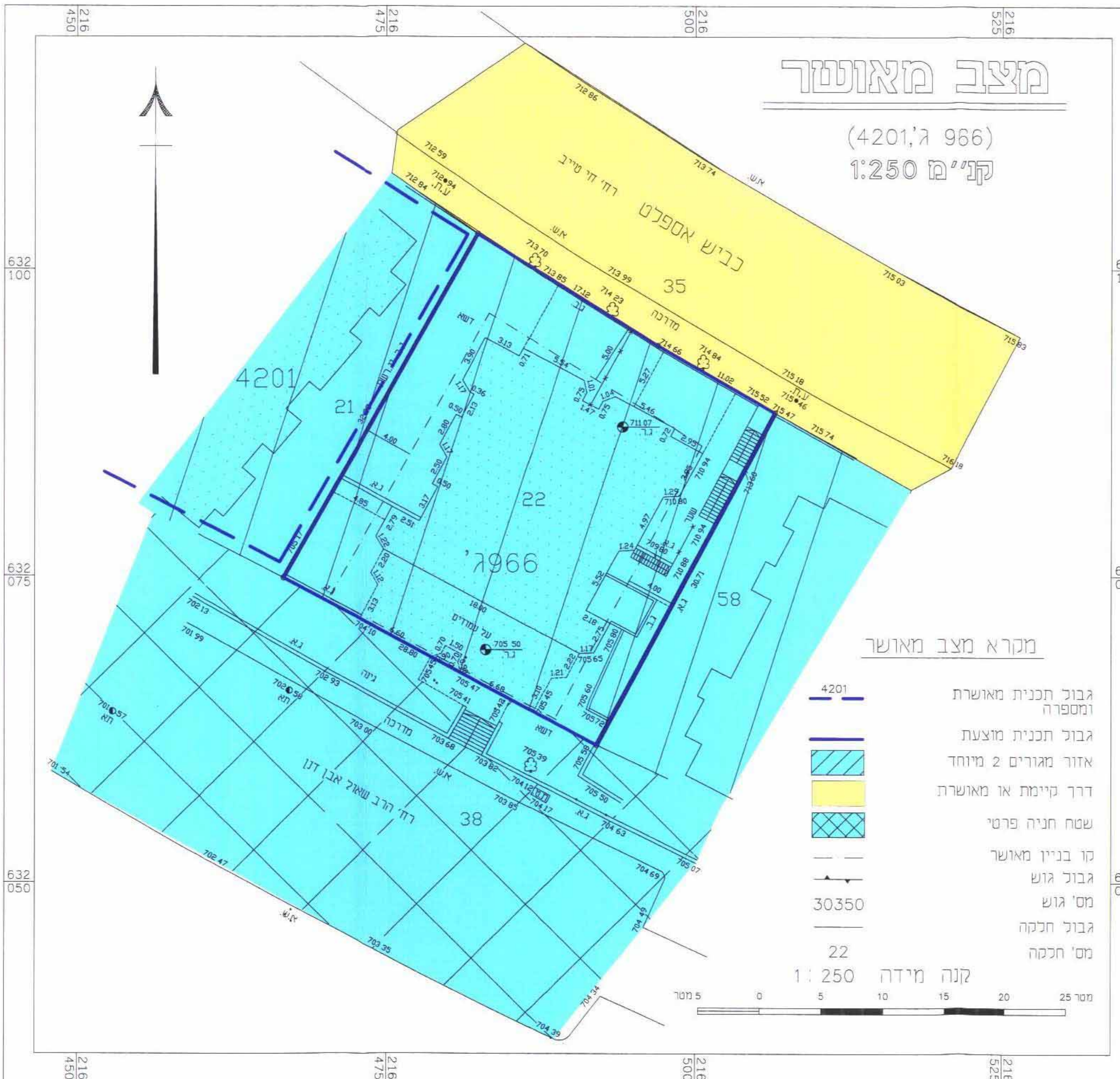
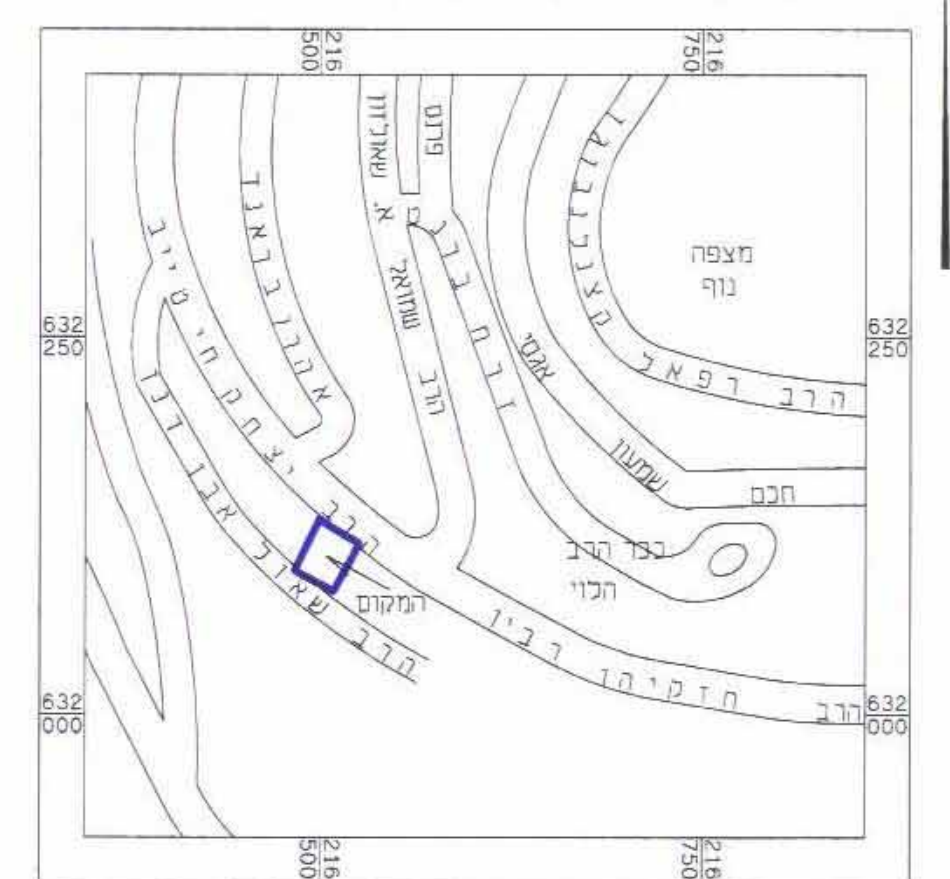
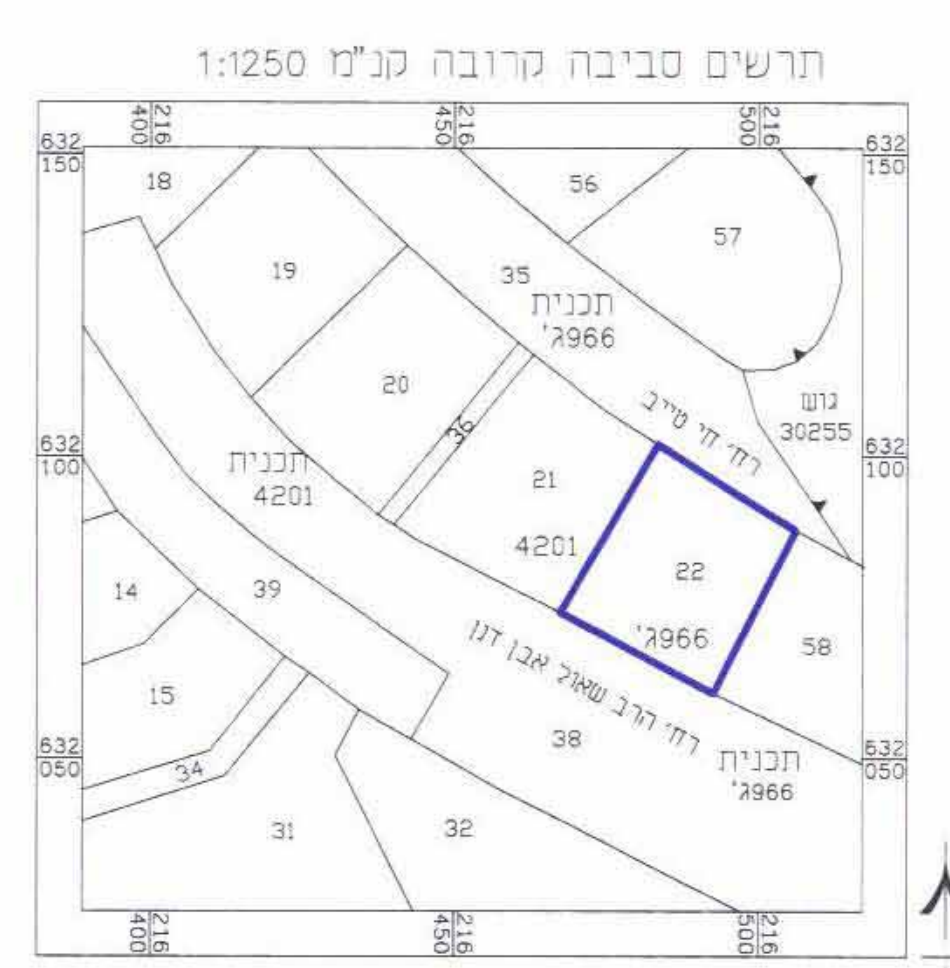
מחוז ירושלים  
 מרחב תכנון מקומי ירושלים  
 תוכנית מס' 9571  
 שינוי מס' לתוכנית 966  
 ( שינוי תוכנית מתאר מקומית )

תעריף  
 ק.נ.מ 1:250  
 משרד הפנים  
 ת.ד. 5010  
 ירושלים  
 28-08-2006  
 נתקבל

בעלי הקרקע:  
 מנהל מקרקעי ישראל  
 רח' יפו 216, י-ם  
 אורן אבי חי  
 פרץ דוד ויהודית  
 אזובאי עמי  
 עזרן יוסף ועזיזה  
 חתימות:

מגיש התוכנית  
 הרשלו שלמה ת"ז: 022172001  
 רח' חיי טייב 60, תל אביב  
 טל: 02-6519931  
 המתכנן:  
 זום אדריכלות  
 אדריכלית שנית רוני ת"ז 028053619  
 מ.ר. 00101659  
 טל: 02-5667103  
 פקס: 02-5631450  
 כתובת: הרצוג 55 י-ם

מחוז: ירושלים  
 נפה: ירושלים  
 מקום: הר נוף  
 רח' יצחק חי טייב, מס' 60  
 גוש: 30350  
 חלקה: 22  
 שטח: 0.882 ד'  
 חוכן עבור: הבעלים



פבלת עמיתים

מס' ת.ד.	מס' חלקה	מס' גוש	מס' ת.ד.
882	22	30350	882
882			882

- הערות:
- לא לצרכי רישום
  - העבודה קשרה לרשת ארצית ע"פ 7252YM, 7253YM
  - הגברים בעבודה זו מבוססים על נק' 7253YM עגובה 721.75 מ'

אברהם ארנסטר  
 מהנדס ומודד מוסמך רישיון מס' 827  
 רח' אריה אלטמן 38, ירושלים, טל - 02-5858538

שם קובץ: 03126p  
 תאריך: 1.8.06  
 קנ"מ: 1:250