








**מקרא מצב מוצע**

-  גבול התכנית
-  מגורים 3 מיוחד
-  בניין קיים
-  מבנה/גדרות להריסה
-  גבול חלקה קיימת
-  מס' חלקה קיימת 145
-  קו בניין מרבי לתוספת בניה









מחוז : ירושלים  
 נפה : ירושלים  
 עיר : ירושלים  
 מקום: רח' צפניה 6  
 גוש : 30081 חלקה: 145  
 שטח : 0.352 ד.מ.



לא לצרכי רישום  
 יעקב סופר מודר מוסקר  
 מ"ר 322 סמ"מ 5816642-02  
 מ"ר 1395.1 ת.ד. 9104  
 2.5.2004  
 18.10.06

הערות:  
 1. המפה קשורה לרשת ארצית ומבוססת על נקודות י"מ/8493, י"מ/8492.  
 2. הגבהים אבטלוזים ומבוססים על BM 20-86.790.

**מקרא מצב מאושר**

-  גבול תכנית
-  גבול תכנית מאושרת ומספרה 6193
-  דרך קיימת ו/או מאושרת
-  איזור מגורים 3
-  איזור מגורים 3 מיוחד
-  בניין קיים
-  גבול חלקה קיימת
-  מס' חלקה קיימת 145

מחוז : ירושלים  
 נפה : ירושלים  
 עיר : ירושלים  
 מקום: רח' צפניה 6  
 גוש : 30081 חלקה: 145  
 שטח : 0.352 ד.מ.

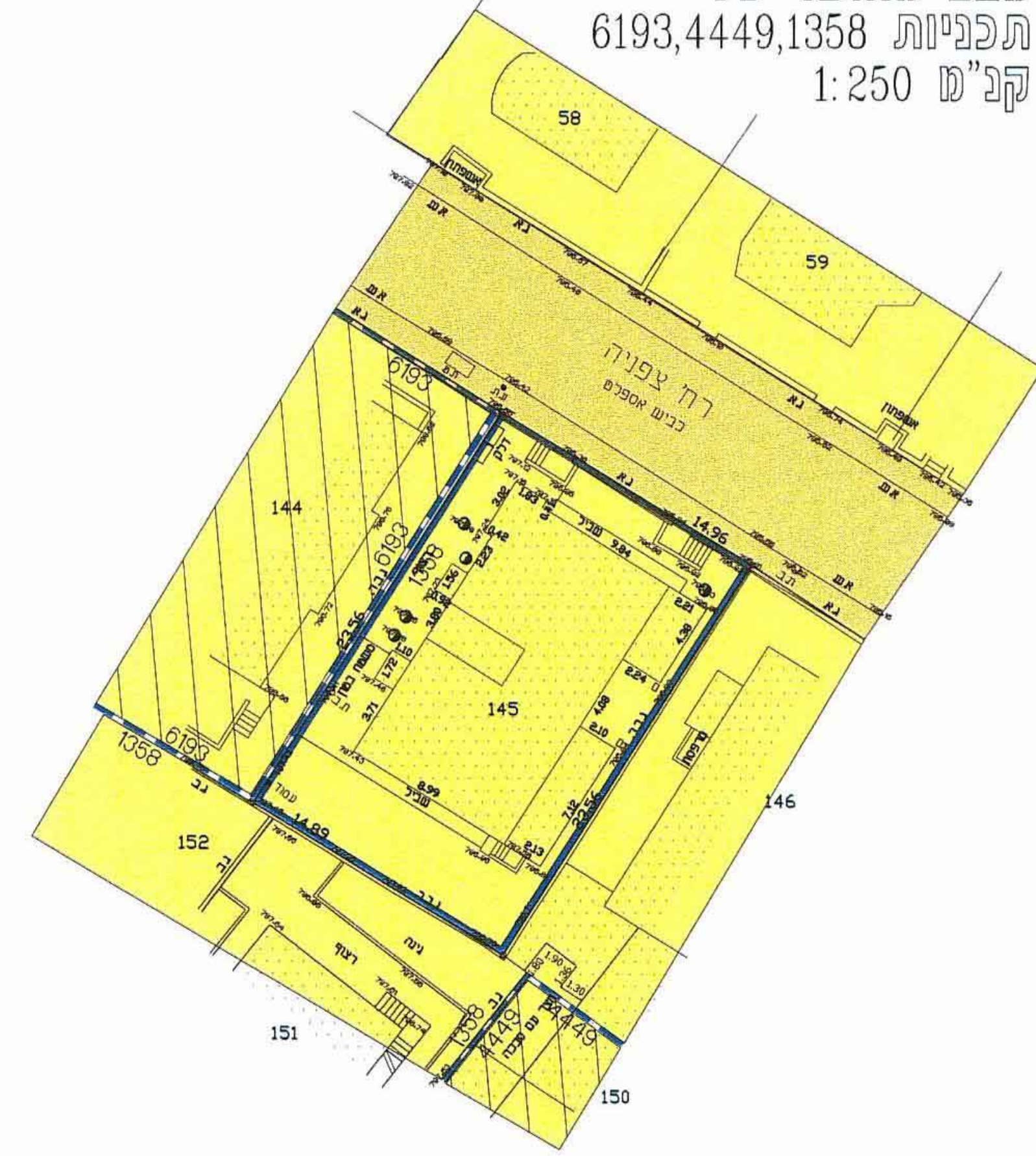


לא לצרכי רישום  
 יעקב סופר מודר מוסקר  
 מ"ר 322 סמ"מ 5816642-02  
 מ"ר 1395.1 ת.ד. 9104  
 2.5.2004  
 18.10.06

הערות:  
 1. המפה קשורה לרשת ארצית ומבוססת על נקודות י"מ/8493, י"מ/8492.  
 2. הגבהים אבטלוזים ומבוססים על BM 20-86.790.

**מצב מאושר עפ"י תכניות 6193,4449,1358 קב"מ 1:250**

מס' סדורי י.מ. 46/04/



ק.מ. 1:250

הערות:  
 1. המפה קשורה לרשת ארצית ומבוססת על נקודות י"מ/8493, י"מ/8492.  
 2. הגבהים אבטלוזים ומבוססים על BM 20-86.790.

מחוז ירושלים  
 מרחב תכנון מקומי ירושלים  
 תכנית מס' 11425  
 שינוי לתכנית 1358  
 (שינוי תכנית מתאר מקומית)  
 תכנית מפורטת  
 תשריט  
 קב"מ 1:250

שטח התכנית: 352 מ"ר  
 גוש: 30081  
 חלקה: 145  
 שכונה: כרם אברהם  
 רחוב: צפניה 6

חתימת בעלי הקרקע:  
 מליישר אברהם  
 אלשיך יוחא 20375  
 אלשיך יונה 20376

רוטשילד אהרון 5392903  
 קליין אריה 72975  
 סתיו יעקב 4969684  
 סתיו דורית 4712571  
 זמל חיה 003371341

משרד הפנים מחוז ירושלים  
 אישור תכנית מס'  
 חוזה המחוזית החליטה לאשר את התכנית  
 בשיעור מס' 149.06 ביום 14.06.06  
 מינהל תכנון יו"ר התוקף

חתימת מגיש התכנית:  
 רוטשילד אהרון  
 ת.ד. : 5392903  
 רח' צפניה 6

חתימת המתכנן:  
 חזי חי - אדריכלות  
 רח' סירת דוכנית 17  
 טל: 02-6221935  
 דוד בילצקי - אדריכל  
 ת.ד. : 304549462  
 רשיון 45834

תאריך: 27.3.2006