

ועדה מקומית 3906
 התכנית עברה בדיקה תכנונית מוקדמת
 ונמצאה ראויה לדיון בוועדה מקומית.
 מילודס העדה
 תאריך 18.07.05

מרחב תכנון מקומי אשדוד
 תכנית מפורטת מס' 3/מק/2127
 שינוי לתכנית מפורטת: 4/111/03/3, 27/11/03/3
 תכנית איחוד וחלוקה בהסכמת הבעלים
 לפי תיקון 43 סעיף 62 א (א(א)(3))

מחוז: הדרום
 נפה: אשקלון
 מקום: אשדוד, רובע יא רח' הרי גולן 8
 מגיש התכנית: ועדה מקומית-עיריית אשדוד.
 בעל הקרקע: עיריית אשדוד.
 מתכנן התכנית: אדרי' לדה קורסונסקי, מח' תכנון עיר, עיריית אשדוד

2194	2193
18, 17	45
36, 31	

קנה מידה: 1:500
 שטח התכנית: 4.307 ד'

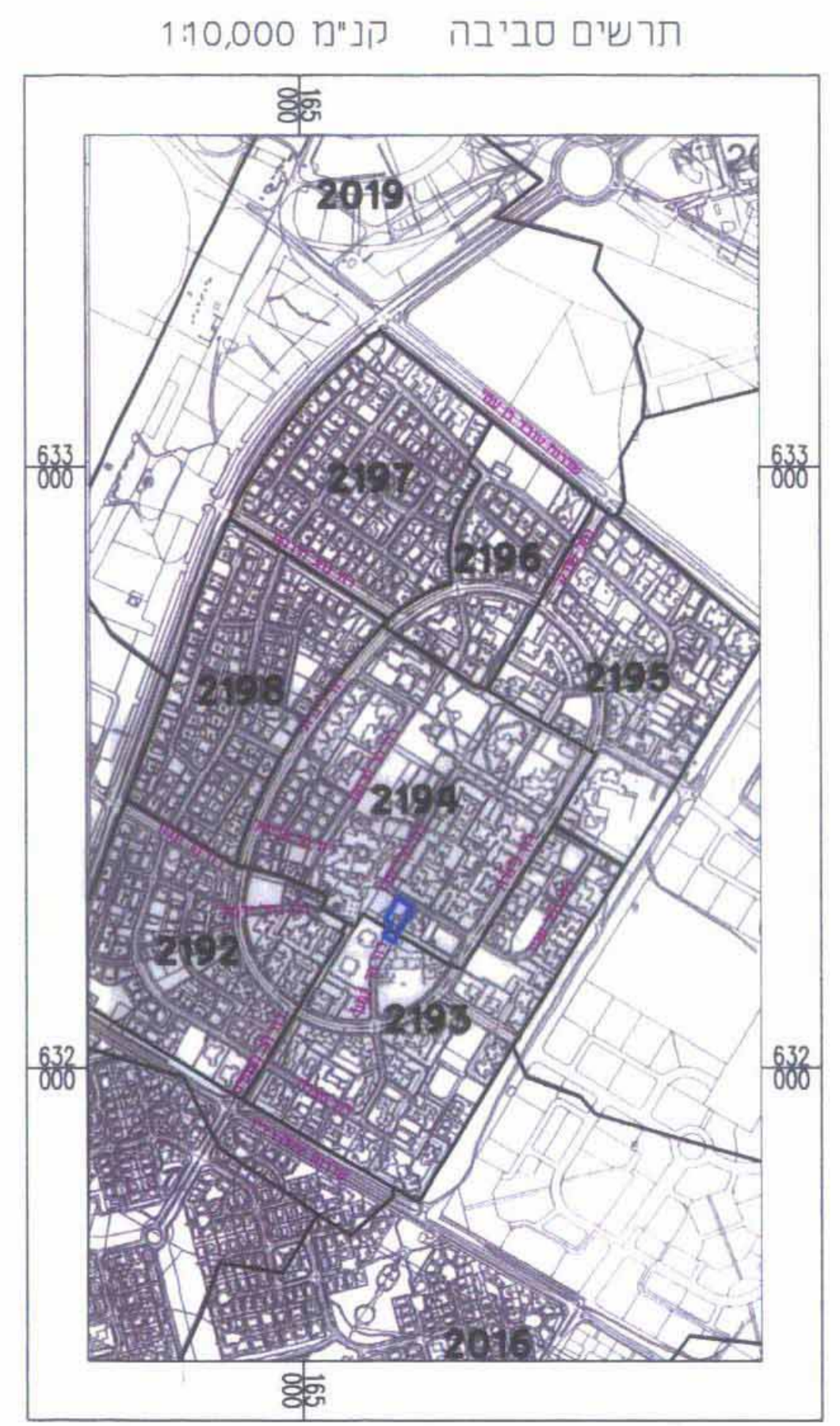
תאריך: 16.07.05
 17.07.2005
 נתקבל

מקרא יעודים

- גבול תכנית
- גבול תכנית מאושרת
- דרך קיימת
- דרך מוצעת או הרחבה מוצעת
- שטח לכניסי ציבור
- גבול חקלא ומספרה
- שטח מגרש מוצע
- מספר חדר
- שטח בנין
- חיצוני חדר

טבלת שטחים

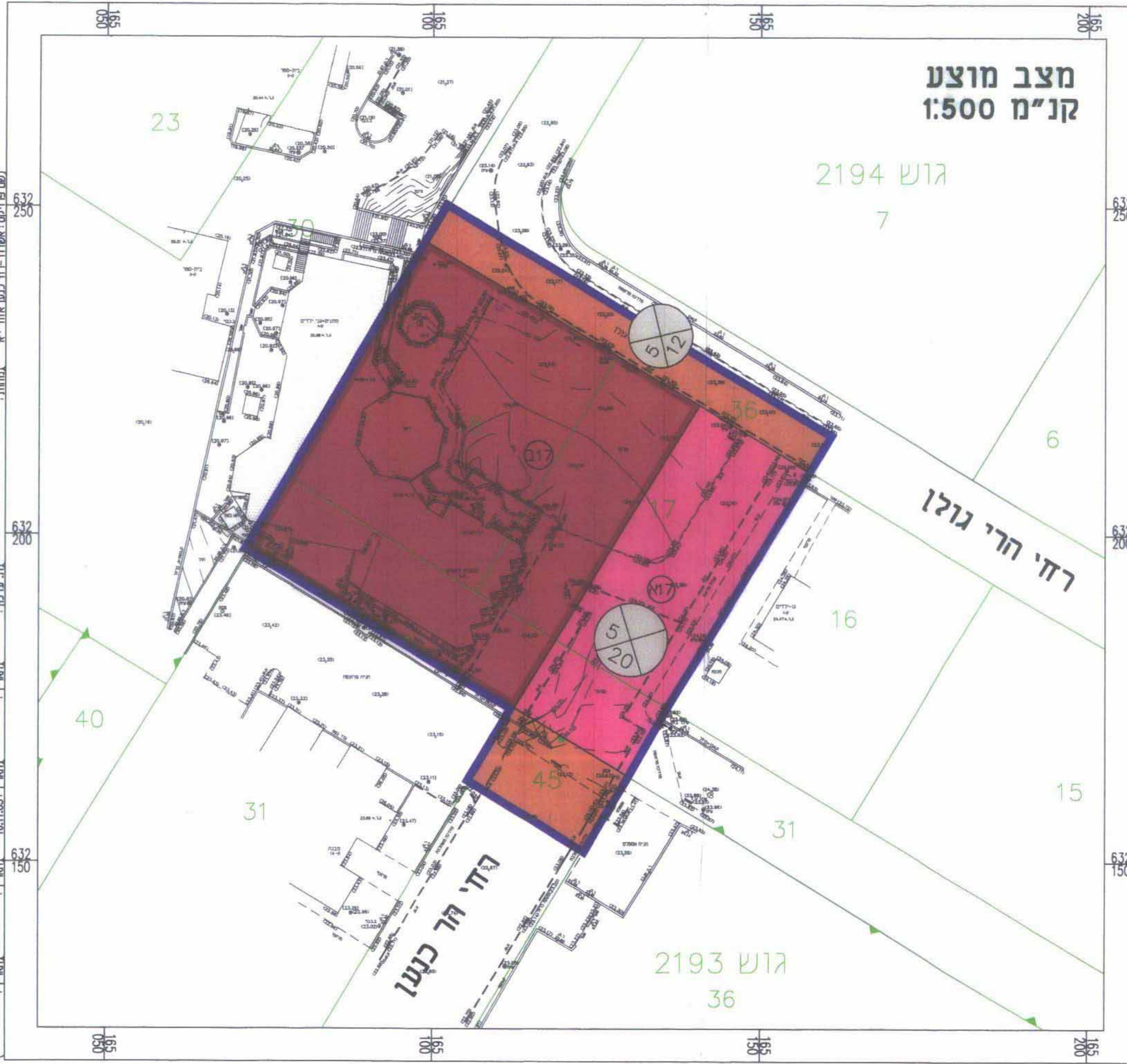
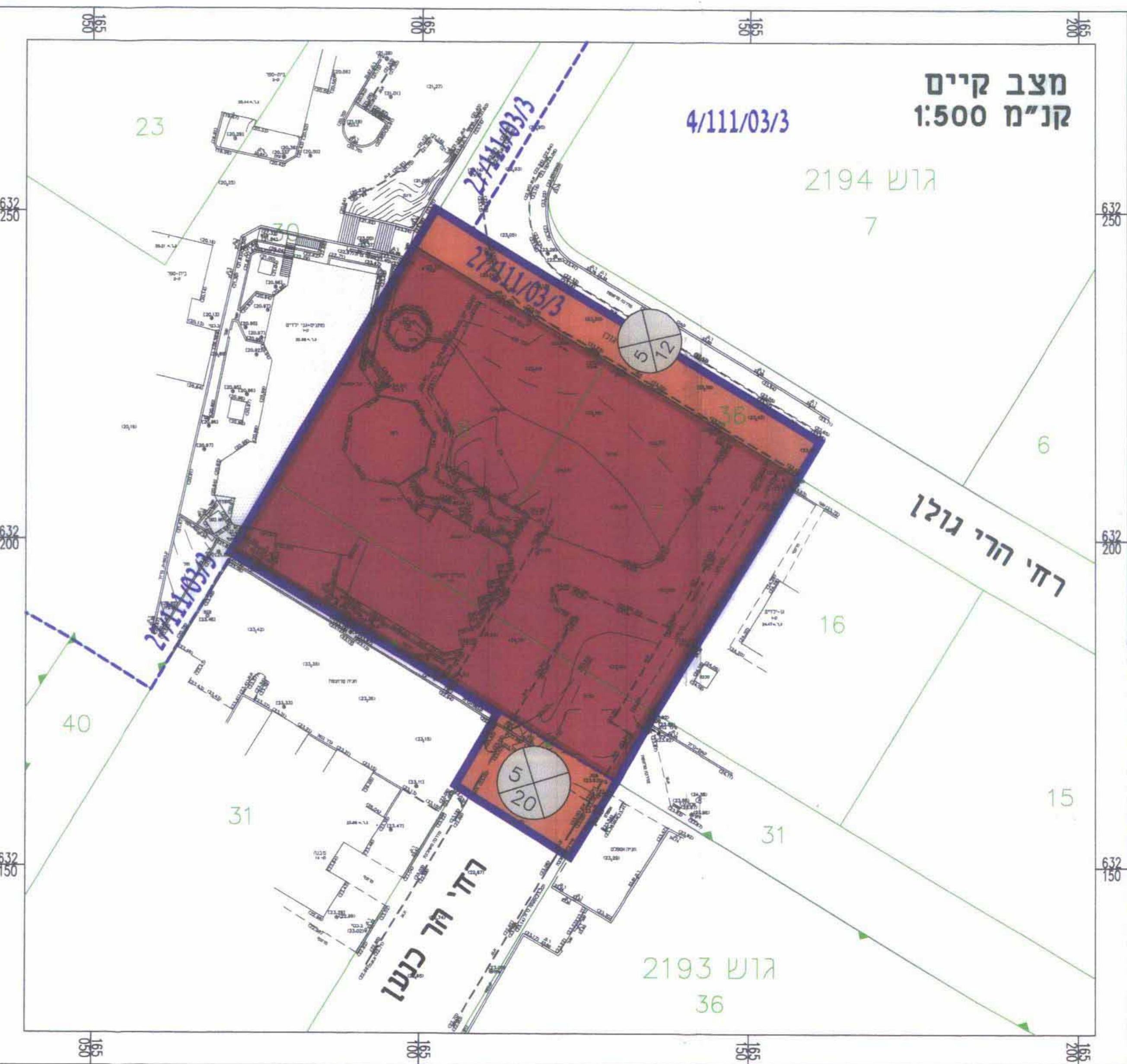
יעוד	מס' חלקה	שטח נד"ל	שטח נא	מס' חלקה	שטח נד"ל	שטח נא
שטח	18,17	3.648	84.69	17	2.596	60.27
חצר	31	0.659	15.31	36,45	0.659	15.31
חצר	36,45	1.052	24.42	31	4.307	100
מס' חדר	100	4.307				



קבוצת דטהמפ DATAMAP GROUP
 דטהמפ אגרוטפ אירוספ נסניו ושול
 רח' רומניו 24 רמת-גן 5900000-09
 טל: 03-7314154 פקס: 03-7314155

נמנו בני-אשר מוסמך
 רישוי מס' 40
 תאריך: 13.7.05

גבולות הרגשים והחקיקות משקשים כרמט גרפי בכבד
 ואינם מהווים אסמכתא לכינון והידוש גבולות



מס' חלקה
 מס' חדר
 מס' בנין
 מס' חיצוני חדר