מחוז ירושלים
מרחב תכנון מקומי - ירושלים
תכנית מס' 9888
שינוי לתוכנית מס' 1194, 2267
(שינוי תוכנית מתאר מקומית)

תשריט
ק.מ. 1:250

מחוז : ירושלים

נפה : ירושלים

עיר : ירושלים

מקום : רח' אהליאב 20, שכונת רוממה ירושלים

גוש : 30235

חלקה : 92,

שטח התוכנית : 0.667 דונם

בעלי הקרקע : מאיר שחר - רשב"א בע"מ

יוזם התכנית: מאיר שחר, חברת רשב"א בע"מ
רח' משה דיין 158/21, ירושלים ת.ד. 18339 מיקוד 91182
טל': 02-5849055

מגישי התוכנית :מאיר שחר, חברת רשב"א בע"מ
רח' משה דיין 158/21, ירושלים ת.ד. 18339 מיקוד 91182
טל': 02-5846000

מתכנן : דניאל שרון, אדריכל, מס' רישיון: 109784
שרון קפלן - דניאל שרון, אדריכלים
רח' רופין 5/4, כפר סבא טל': 09-7666703

חתימת בעלי הקרקע :

רשב"א בע"מ
ח.פ. 158/21 [illegible]
טל [illegible] מס' [illegible]

חתימת מגישי התוכנית :

רשב"א בע"מ
ח.פ. 158/21 [illegible]
טל [illegible] מס' [illegible]

חתימת המתכנן :

דניאל שרון
מס' רישיון 109784

מצב מאושר עפ"י תוכנית מס' 2267 ק.מ. 1:250

מחוז : ירושלים
נפה : ירושלים
עיר : ירושלים
שכונה: רח' אהליאב 20
מקום : רוממה
גוש : 30235
חלקה : 92
שטח : 0.667 ד'
הוכן בשניל יהודה שחר

מס' סדורי: 16397 ,ר.p.

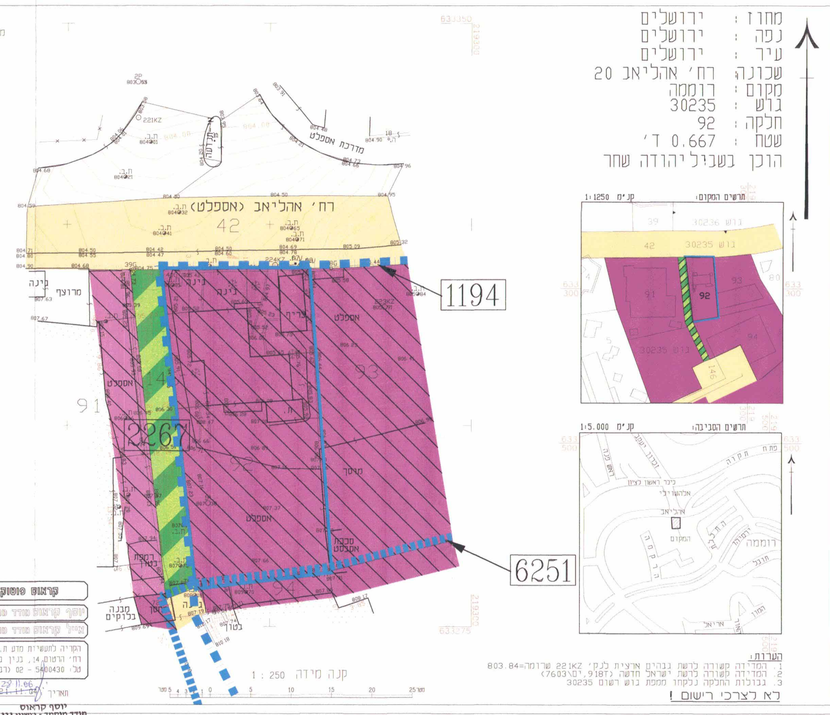

מרשים המקום: קנ"מ 1:1250

מרשים הסביבה: קנ"מ 1:5,000

קראנו ומסכמים בזאת:

יוסף קראוס	323
מודד מוסמך - רישיון	
קריה מדעית מדע	
פרופסור הרכים	14
ת.ד. 45174 ירושלים	91450

הערות:
1. המדידה קשורה לרשת נבדקים ארצית (נק' 22KZ שרום=803.84
2. המדידה קשורה לרשת ישראל חדשה (9187,ים 7603)
3. נבדקות החקוה נקחו ממפת גוש רשום 30235

לא לצרכי רישום !

מקרא מצב קיים

גבול התכנית		מעבר להולכי רגל	
דרך קימת או מאושרת			
איזור מלאכה זעירה			
מס' תכנית קיימת	1194		

מצב מוצע ק.מ. 1:250

מחוז : ירושלים
נפה : ירושלים
עיר : ירושלים
שכונה: רח' אהליאב 20
מקום : רוממה
גוש : 30235
חלקה : 92
שטח : 0.667 ד'
הוכן בשניל יהודה שחר

מס' סדורי: 16397 ,ר.p.

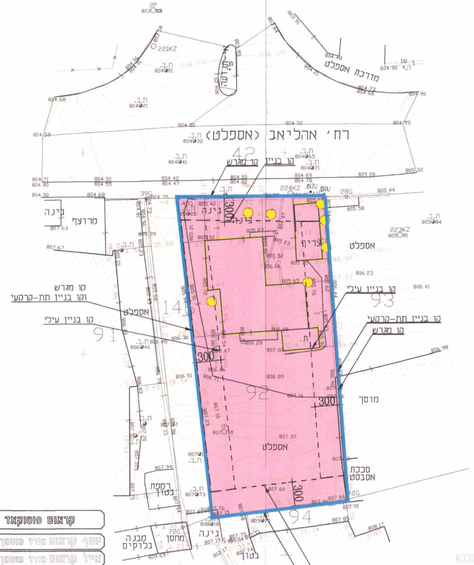

מרשים המקום: קנ"מ 1:1250

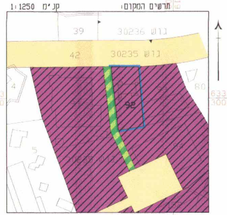

מרשים הסביבה: קנ"מ 1:5,000

קראנו ומסכמים בזאת:

יוסף קראוס	323
מודד מוסמך - רישיון	
קריה מדעית מדע	
פרופסור הרכים	14
ת.ד. 45174 ירושלים	91450

הערות:
1. המדידה קשורה לרשת נבדקים ארצית (נק' 22KZ שרום=803.84
2. המדידה קשורה לרשת ישראל חדשה (9187,ים 7603)
3. נבדקות החקוה נקחו ממפת גוש רשום 30235

לא לצרכי רישום !

מקרא מצב חדש

גבול התכנית		קו בניין עילי	
איזור מגורים מיוחד		קו בניין תת-קרקעי	
		מבנה להריסה	
		עץ לשמירה	