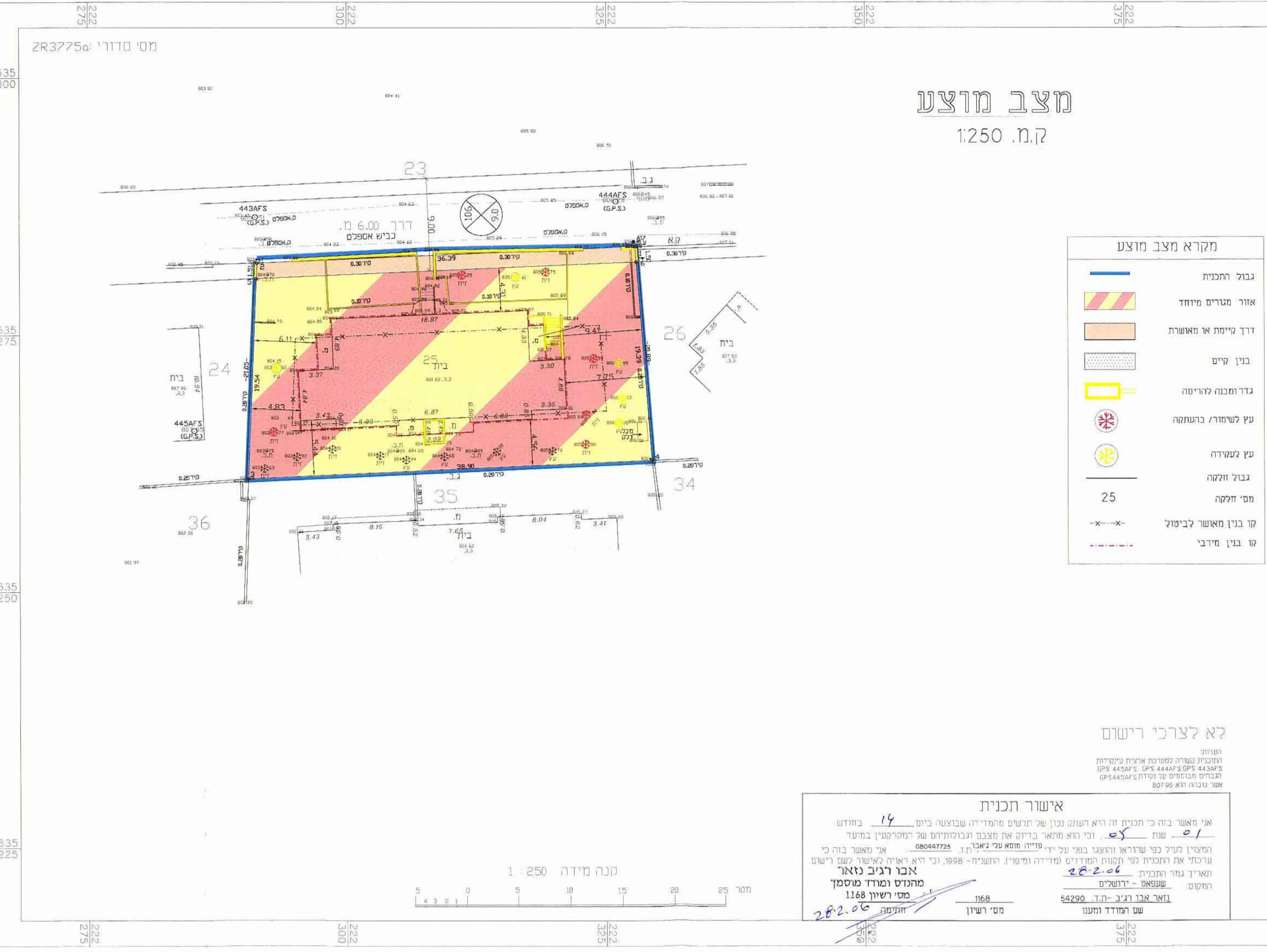


טבלת יעודי קרקע			
מצב מאושר עפי' תכנית מס' במ/ 3456א'			
סריח	יעוד	אזור מגורים או מאושרת	דרד קיימת או מאושרת
788	שטח (במ"ר)	55	733
100%	% משטח רחבת	6.98%	93.02%
מצב מוצע			
סריח	יעוד	אזור מגורים או מאושרת	דרד קיימת או מאושרת
788	שטח (במ"ר)	55	733
100%	% משטח רחבת	6.98%	93.02%

אבו רג'ב נואר  
מנהל ומרדד מסמך  
מס' רשיון 1168  
28.2.06



### מצב מוצע

ק.מ. 1:250

**מקרא מצב מוצע**

- גבול התכנית
- אזור מגורים 1 מיוחד
- דרד קיימת או מאושרת
- בנין קיים
- גדר חבנה להריסה
- עץ לשחזור/השתקה
- עץ לעשרה
- גבול חלקה
- מס' חלקה
- קו בנין מאושר לבנין
- קו בנין מרבי

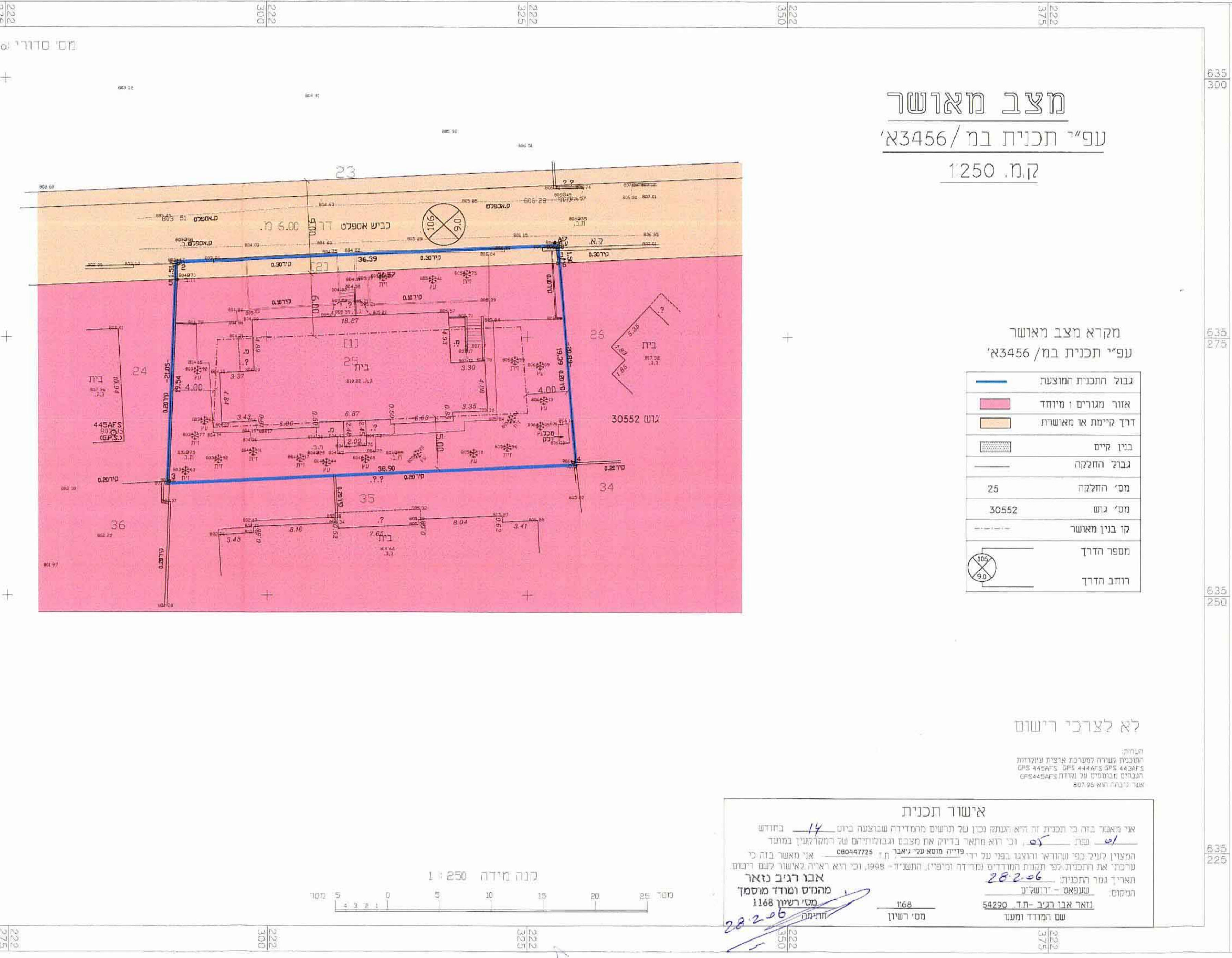
**לא לצרכי רישום**

הערה: תוכנית זו היא רשמית ונכונה. כל שינוי בתוכנית או בהיקף או בתחום המוגדר בה חייב להיות מוגש למשרד המרחב והתכנון של הרשות המקומית. כל שינוי בתוכנית או בהיקף או בתחום המוגדר בה חייב להיות מוגש למשרד המרחב והתכנון של הרשות המקומית.

**אישור תכנית**

אני מאשר בהתאם לתכנית זו שהיא רשמית ונכונה. כל שינוי בתוכנית או בהיקף או בתחום המוגדר בה חייב להיות מוגש למשרד המרחב והתכנון של הרשות המקומית. כל שינוי בתוכנית או בהיקף או בתחום המוגדר בה חייב להיות מוגש למשרד המרחב והתכנון של הרשות המקומית.

מס' רשיון: 1168  
מס' תעודת זהות: 54229  
תאריך: 28.2.06



### מצב מאושר

עפי' תכנית במ/ 3456א'

ק.מ. 1:250

**מקרא מצב מאושר**

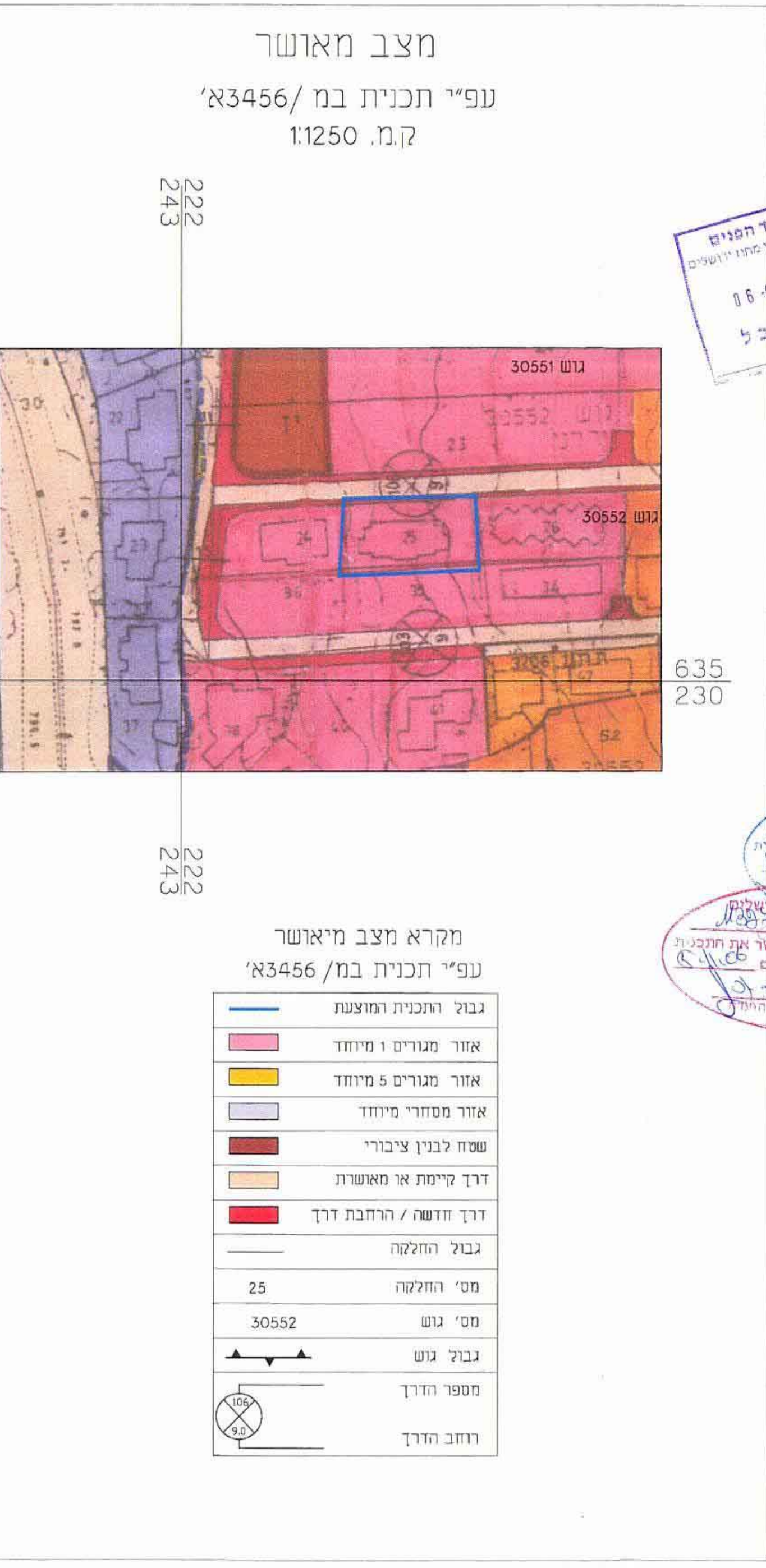
- גבול התכנית המוצעת
- אזור מגורים 1 מיוחד
- דרד קיימת או מאושרת
- בנין קיים
- גבול החלקה
- מס' החלקה
- מס' גוש
- קו בנין מאושר
- מספר הדרך
- רוחב הדרך

**לא לצרכי רישום**

**אישור תכנית**

אני מאשר בהתאם לתכנית זו שהיא רשמית ונכונה. כל שינוי בתוכנית או בהיקף או בתחום המוגדר בה חייב להיות מוגש למשרד המרחב והתכנון של הרשות המקומית. כל שינוי בתוכנית או בהיקף או בתחום המוגדר בה חייב להיות מוגש למשרד המרחב והתכנון של הרשות המקומית.

מס' רשיון: 1168  
מס' תעודת זהות: 54229  
תאריך: 28.2.06



### מצב מאושר

עפי' תכנית במ/ 3456א'

ק.מ. 1:250

**מקרא מצב מאושר**

- גבול התכנית המוצעת
- אזור מגורים 1 מיוחד
- אזור מגורים 5 מיוחד
- אזור מסחרי מיוחד
- שטח לבנין ציבורי
- דרד קיימת או מאושרת
- דרד חדשה / הרחבת דרך
- גבול החלקה
- מס' החלקה
- מס' גוש
- גבול גוש
- מספר הדרך
- רוחב הדרך

**מחוז ירושלים**  
**מרחב תכנון מקומי ירושלים**  
**תכנית מס' 11327**  
**שינוי לתכנית במ/ 3456א'**  
**(שינוי תכנית תאור מקומית)**  
**תשרים**  
**ק.מ. 1:250**

נפר : ירושלים  
מקום : שועפאט  
גוש : 30552  
חלקה : 25  
שטח : 0.788

**שם בעל הקרקע**

מ.ת.ד.	פרטי	משפחה
8034728.9	1	אלעמורי

**חתימת מגיש התכנית**  
שם פרטי : פרייה  
שם משפחה : חובת  
ת.ד. : 25172  
מס' ת.ד. : 080447125  
מס' טל : 02-5818040  
חתימה :

**חתימת המועצה**  
שם פרטי : סמי  
שם משפחה : עוודאלאה  
כחובת : 25135  
מס' ת.ד. : 80804875  
מס' טל : 052-2289732  
חתימה : 02-5824845

**חתימת האדריכל**  
שם : עלא רחא  
כתובת : 25104  
מס' ת.ד. : 025805698  
מס' טל : 02-5822730  
מס' רשיון : 106636  
תאריך : 20-02-2006

משרד המרחב והתכנון  
מחוז ירושלים  
05-48-1006  
נתקבל

משרד המרחב והתכנון  
מחוז ירושלים  
05-48-1006  
נתקבל