ירושלים - רחביה

רחוב: הר"ן

גוש: 30039 חלקה: 164

השטח: 0.594 דונם

תוכן עבור: מקסים צבט

מצב מוצע

קנ"מ 1:250

מקרא מצב מוצע

- גבול תכנית
- גבול חלקה
- מס' חלקה 164
- מס' גוש 30039
- בנין קיים
- אזור מגורים 3 מיוחד
- ביני להריסה
- קו בנין עד קרקעי לתוספת בניה
- קו בנין תת קרקעי לתוספת בניה

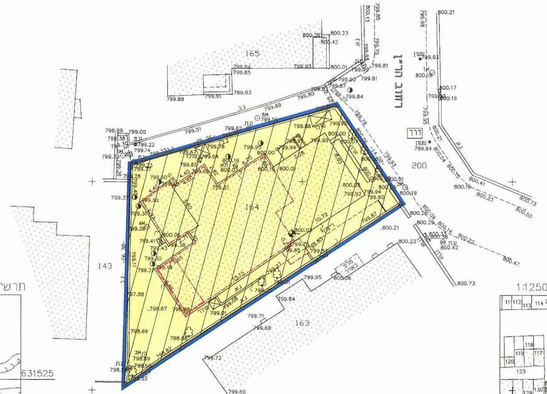

תרשים הסביבה

1:5000

תרשים המקום

1:1250

אלישיב
מדידות, הנדסה אזרחית וכאולוגית
מיסטר אוירי
חתימה
תאריך 1/11/06

אלישיב
הנדסה אזרחית וניאודזית, מיפוי אוירי
מודדים מוסמכים, שמאות מקרקעין
רח' הרכבים 9, ירושלים ת.ד. 6798502, 02-6797852 מקומות 02-6797852
E-MAIL : m_aly@zahav.net.il

עם שרטוט: 02-129	תאריך: 15/05/2002	הערות: xxx+	
מיסד: מיכאל אלישיב - רשיון מס' 196		יזום אלישיב - רשיון מס' 985	
מודד מוסמך ושמאי מקרקעין		חתימה:	

הערות:

1. הרשת והמבנים הצורים נרשמו האדצית בגוש טרש מס' 1448K-1447K ו- 82M.
הנבחים בהשאות 03.780 מ'. 03.827 מ'. 818.723 מ'.
2. הבבולות ונקודו מחציר' מס' 163/32.

קנה מידה 1 : 250

מטר 25 20 15 10 5 0 5

ירושלים - רחביה

רחוב: הר"ן

גוש: 30039 חלקה: 164

השטח: 0.594 דונם

תוכן עבור: מקסים צבט

מצב קיימים

קנ"מ 1:250

מקרא מצב קיימים

- גבול חלקה
- מס' חלקה 164
- מס' גוש 30039
- בנין קיים
- אזור מגורים 3

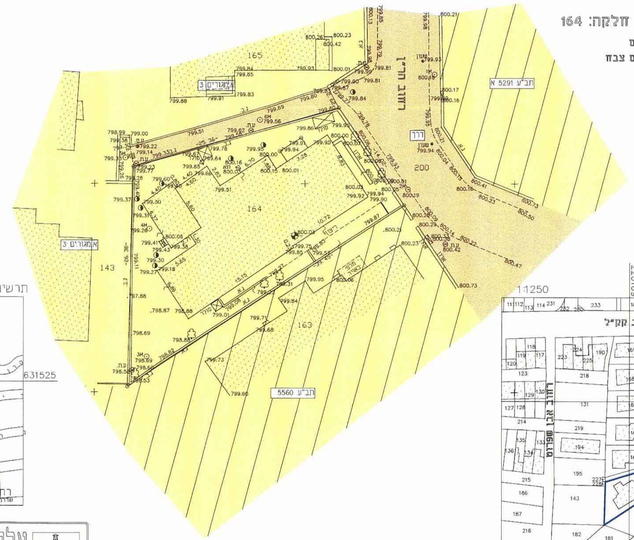

תרשים הסביבה

1:5000

תרשים המקום

1:1250

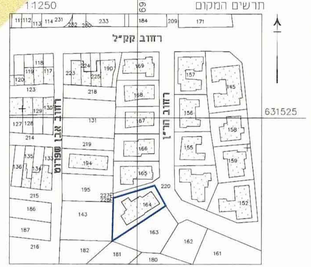

אלישיב
מדידות, הנדסה אזרחית וכאולוגית
מיסטר אוירי
חתימה
תאריך 1/11/06

אלישיב
הנדסה אזרחית וניאודזית, מיפוי אוירי
מודדים מוסמכים, שמאות מקרקעין
רח' הרכבים 9, ירושלים ת.ד. 6798502, 02-6797852 מקומות 02-6797852
E-MAIL : m_aly@zahav.net.il

עם שרטוט: 02-129	תאריך: 15/05/2002	הערות: xxx+	
מיסד: מיכאל אלישיב - רשיון מס' 196		יזום אלישיב - רשיון מס' 985	
מודד מוסמך ושמאי מקרקעין		חתימה:	

הערות:

1. הרשת והמבנים הצורים נרשמו האדצית בגוש טרש מס' 1448K-1447K ו- 82M.
הנבחים בהשאות 03.780 מ'. 03.827 מ'. 818.723 מ'.
2. הבבולות ונקודו מחציר' מס' 163/32.

קנה מידה 1 : 250

מטר 25 20 15 10 5 0 5

מחוז ירושלים
מרחב תכנון מקומי ירושלים
תחום שיפוט מוניציפלי
תכנית מס' 9586
תכנית מתאר מפורטת
שינוי לתכנית המתאר לירושלים
(שינוי תכנית מתאר מקומית)

תשריט

קנ"מ 1: 250

משרד חסכים מחוז ירושלים
אישור הכנת מסמך מס' 9586
הועדה המחוזית הקבלה לאשר את התכנית
ביישיבה מס' 07/06 ביום 07-10-2007

מוגש ע"י: המבקש

בעלי קרקע:

מקסים סבאח	בן ממן אברהם	נוריק אריה
נוריק נעמי	רבין בפי בתיה	כרמלי הלל
שדמי חנה	סברסקי אילה	נוריק צבי
מילר אריס נייל	נוריק שוביה	נוריק נורדמן דפנה
מילר הורולד הרים	זקרים יעקב משה	

כתובת: רחוב הר"ן מס' 12 ירושלים

מגיש התכנית:

מקסים סבאח רח' אלפסי 32
ירושלים טל' 052-412214

חתימת המתכנן:

לאה סבן אדריכלית מס' רשיון 34126
רחוב יעסה 27 מבשרת טל' 02-6337176

תאריך: 01.2005