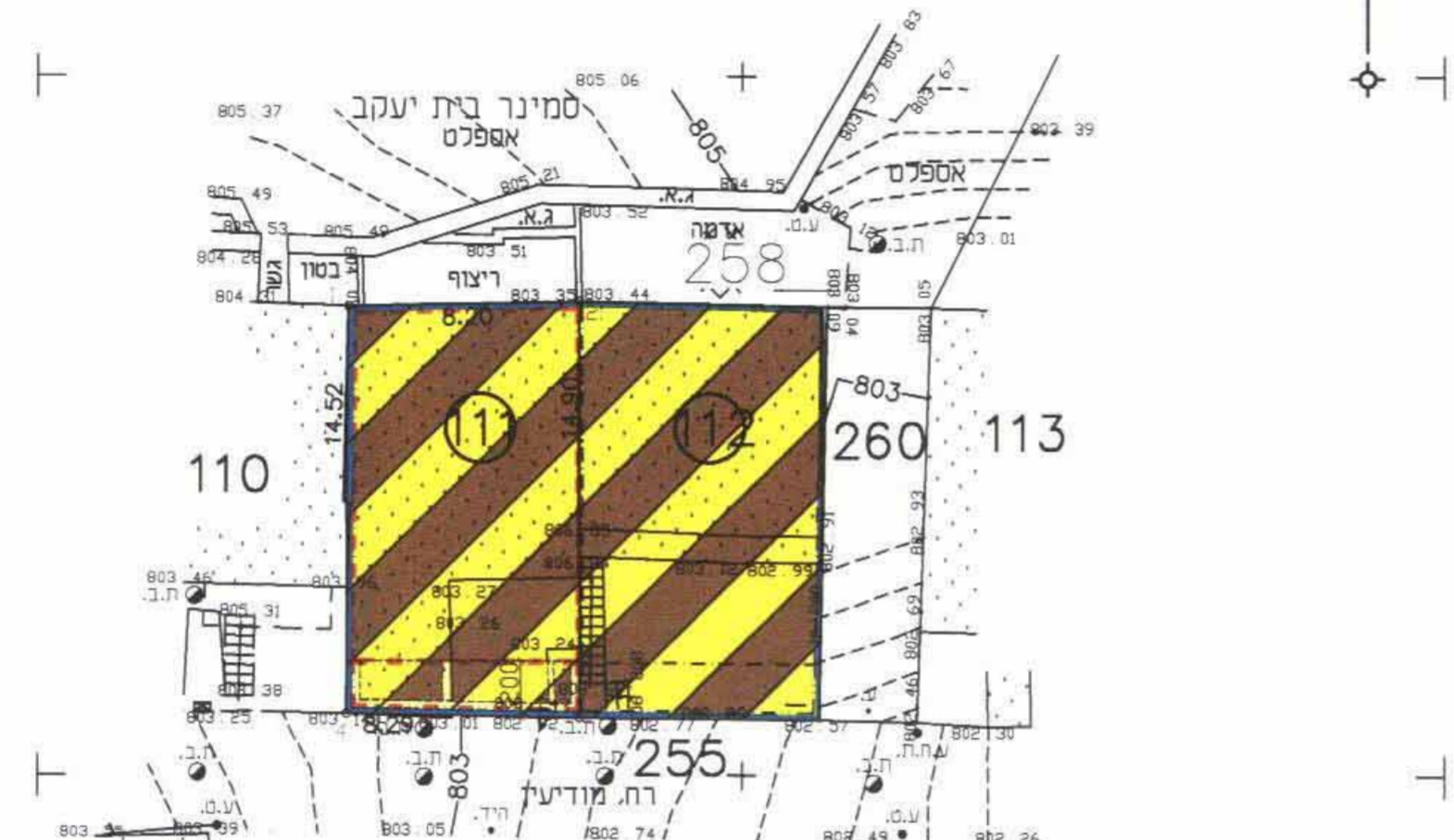


633000
220300
מספר סידורי: 1180A01

מצב מוצע

ק.ג.מ. 1:250



מקרא מצב מוצע

-  גבול התכנית
-  אזור מגורים מיוחד
-  בנין קיים
-  גבול חלקה
-  מס, חלקה
-  קו בנין מירבי לתוספת בניה
-  קו מחסנים תת קרקעי
-  קיר להריסה
-  קו בנין מירבי לבניה - מאושר
-  קו מחסנים תת קרקעי - מאושר

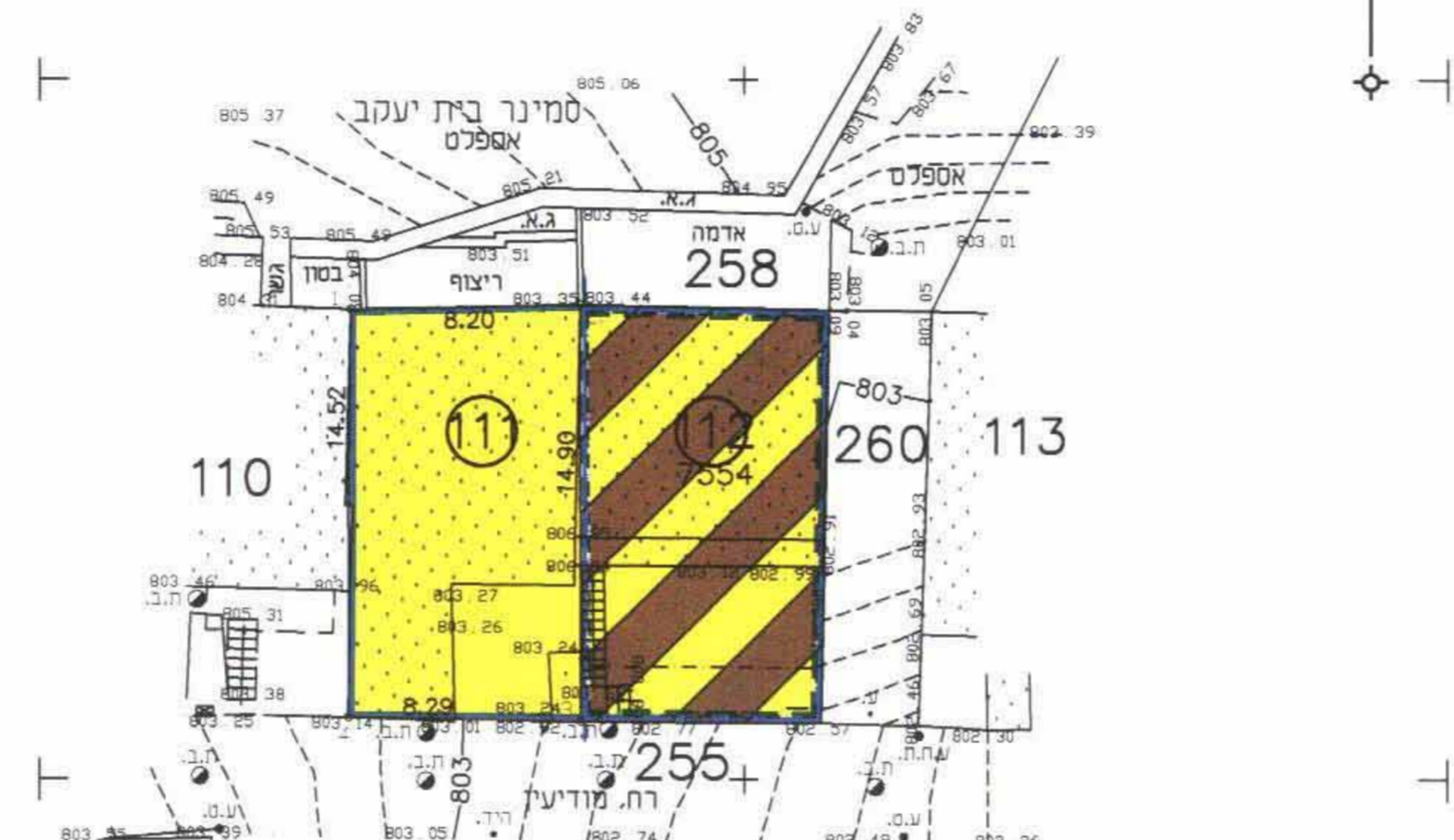
מימד-שרותי הנדסה פוטוגרמטריה ומדידות
אלטסר ראובן-מהנדס ומודד מוסמך
ירושלים-כנפי נשרים 68 א.ת.גבעת שאול
ירושלים-חתימה: אלטסר ראובן

632925
220300
632925

633000
220300

מצב מאושר

ק.ג.מ. 1:250



מקרא מצב קיים

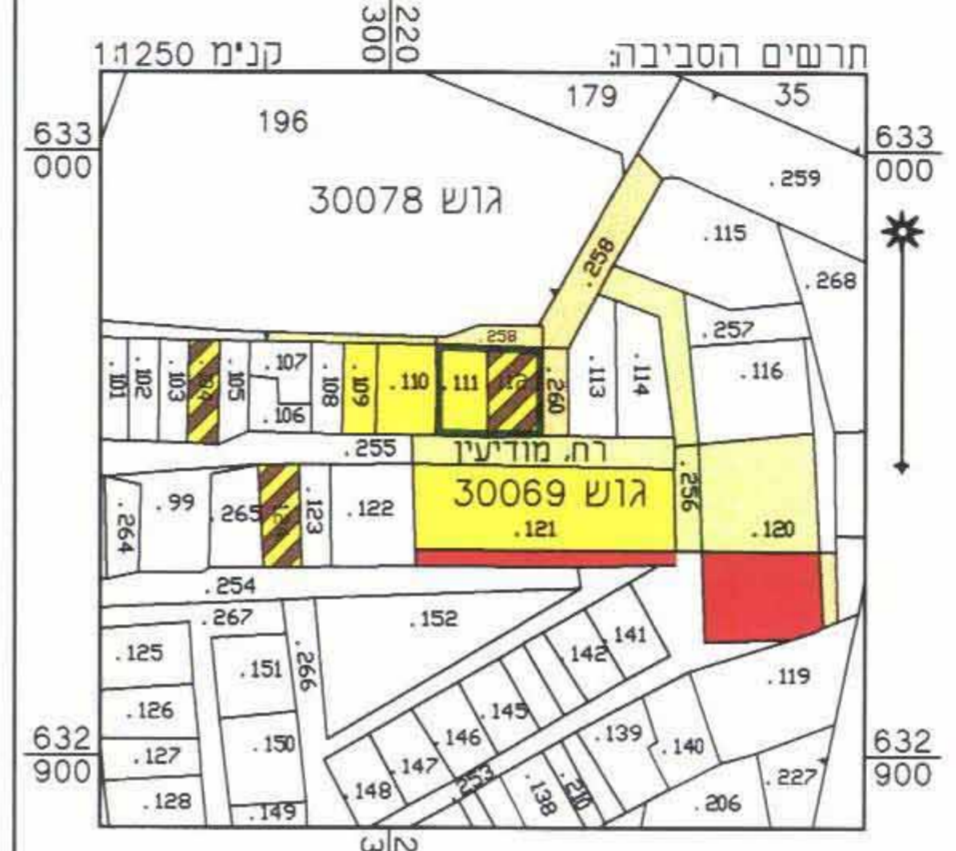
-  גבול התכנית
-  גבול תכנית 7554 בתוקף
-  אזור מגורים 3
-  בנין קיים
-  אזור מגורים מיוחד
-  גבול חלקה
-  מס, חלקה
-  קו בנין מירבי לבניה - מאושר
-  קו מחסנים תת קרקעי - מאושר

632925
220300
632925

מערות:
1. המדידה קשורה לרשת קואורדינטות ארצית ע"י נקודות GPS 2215RA*5566RA
2. המדידה קשורה לרשת גבהים ארצית. BM 24=708.809

633000
220350

מחוז : ירושלים
נפה : ירושלים
עיר : ירושלים
שכונה : מקור ברוך



632925
220350
632925

מחוז ירושלים
מרחב תכנון מקומי ירושלים
תכנית מתאר מקומית עם הוראות
של תכנית מפורטת
תכנית מס' 8411
שינוי לתכנית המתאר המקומית לירושלים
ולתכנית 7554
שטח התכנית: כ - 251 מ"ר
גוש: 30069
חלקות: 112,111
שכונה: מקור ברוך רח' מודיעין 12 י-ם
תשריט
ק.ג.מ. 1:250



חתימות:

בעלי הקרקע ומגיש התכנית:

ת.ז. 51915502 אליהו איזנבך
טל. 02-5381648 רח' נפחא 16 ירושלים

ת.ז. 034540187 טובה ארליך רכשטפר
טל. 02-5725826 רח' נדבורנא 12 ביתר עילית

ת.ז. 59766741 יוסף איזנבך
טל. 02-5860346 רח' שלום סיון 24 ירושלים

משרד הפנים מחוז ירושלים
הפקדת תכנית מס'
חועדה המחוזית החליטה לאשר את התכנית
בשינוי מס' 8411 ביום 28/03/06
מינהל תכנון

משרד הפנים מחוז ירושלים
הפקדת תכנית מס'
חועדה המחוזית החליטה להפקיד את התכנית
בשינוי מס' 8411 ביום 28/03/06
יו"ר חועדה

המתכננים:
יהודה פרנק
תכנון אדריכלות ובינוי

אילן אפרת רח' יהודה 14 י-ם
מס' רישוי: 67180 02-6734030

אילן אפרת
יהודה 14 רח' ירושלים
28-03-06

3 / 2006

תאריך: