

משרד המים
שטח המסגרת: 10100000
01-01-2006
נתקבל
מדידת

מחוז ירושלים
מרחב תכנון מקומי ירושלים

תכנית מתאר מקומית
עם הוראות על תכנית מפורטת

תכנית מס': 11139
שינוי לתכנית מס' 3372

תנ"מ
קנ"מ: 1:250

משרד המים מחוז ירושלים
אישור תכנית מס' 11139
הודעה שהחלטת התכנית לאשר את השינוי
בשיעור מס' 71 ביום 14.9.06
משרד המים מחוז ירושלים

חתימת בעלי הקרקע ומגיש התכנית:

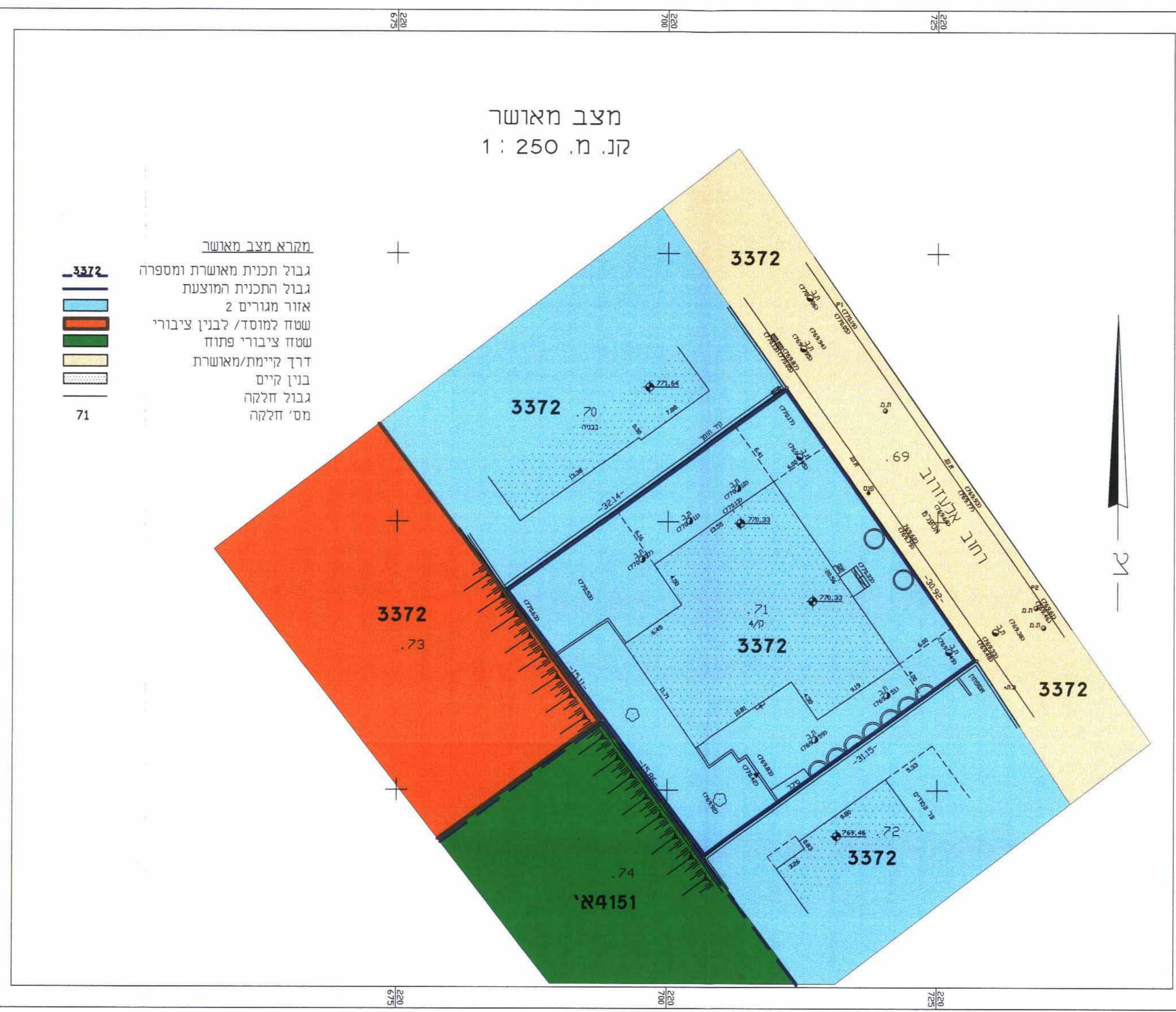
ישיבת אהל מועד, עמותה מס' 580060721
ע"י הרב שלמה כהן ת.ז. 01925460
רח' מזרח 9 י-ם טל. 6341693
הרב דוד כהן ת.ז. 54341334
רח' מינצברג 7 י-ם טל. 6412479
בעלים נוספים:
קהתי משה בן שלום

חתימת המתכנן:

אדרי' נפתלי פלינג ת.ז. 313657595
רח' עזריאל 1 י-ם טל. 6510879
תאריך: 30.10.06

ישיבת "אהל מועד"
ירושלים (ע"י)

נפתלי פלינג
אדריכל פנ. 8500



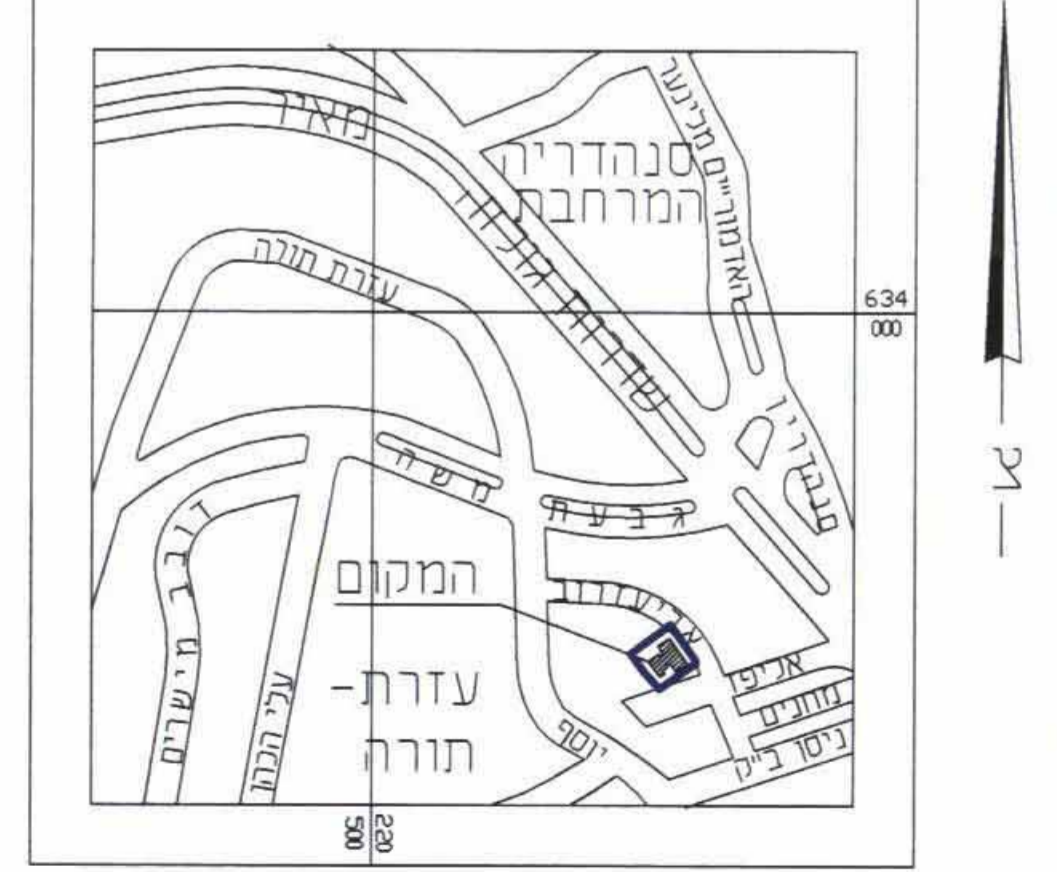
מקרא מצב מאושר
גבול תכנית מאושרת ומספרה
גבול התכנית המוצעת
אזור מגורים 2
שטח למוסד/ לבנין ציבורי
שטח ציבורי פתוח
דרך קיימת/מאושרת
בנין קיים
גבול חלקה
מס' חלקה

נפה ירושלים מחוז ירושלים
מקום: ירושלים
שכונה: תל ארזה
רחוב: אלכזרוב 8
גוש מס': 30105
חלקה מס': 71
השטח: 0.987 ד.מ.
הוכן עבור:

תרשים מקום 1:1250



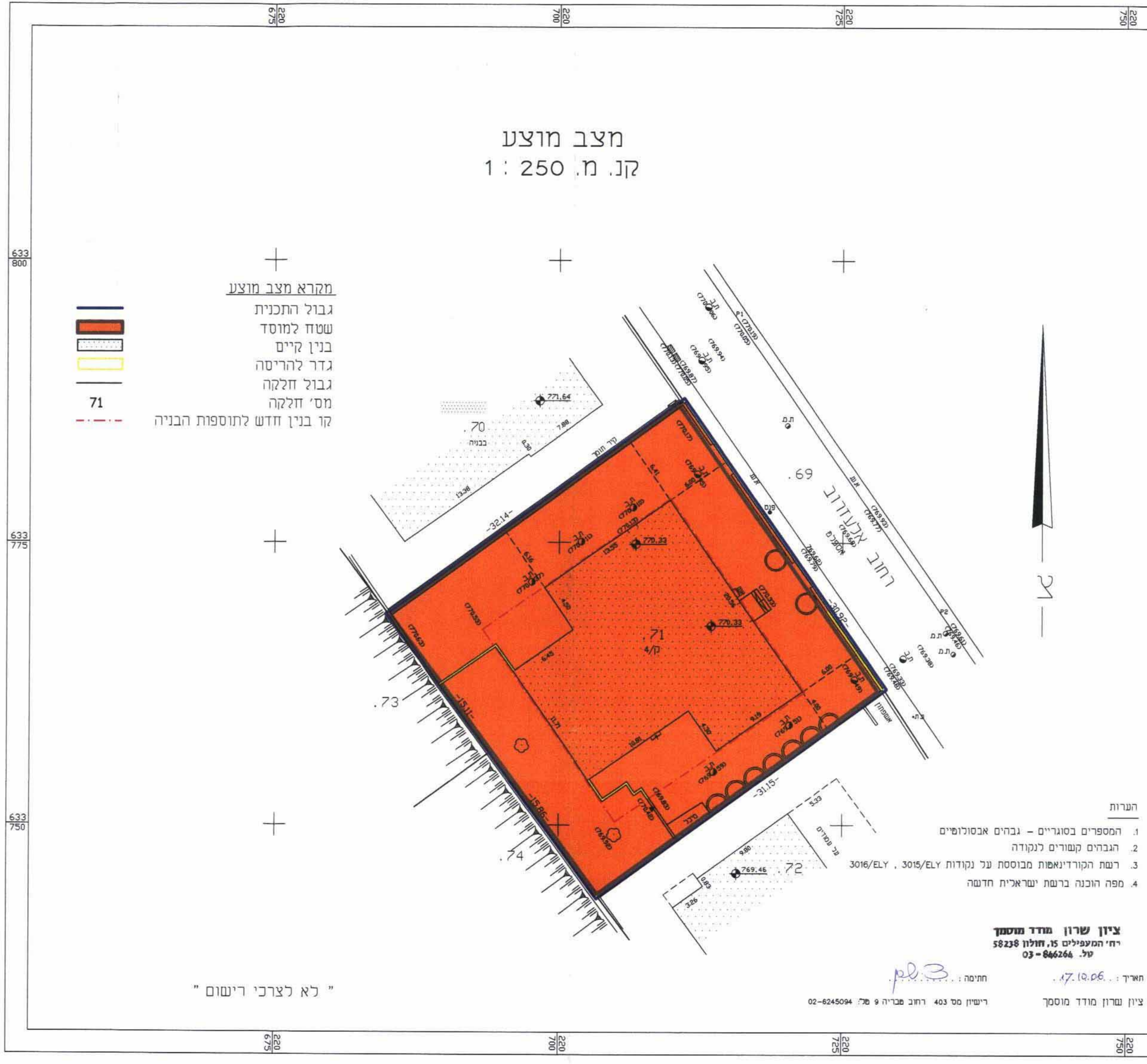
תרשים סביבה 1:5000



- הערות
1. המספרים בסוגריים - גבהים אבסולוטיים
 2. הגבהים קשורים לנקודה
 3. רשת הקורדינאטות מבוססת על נקודות 3015/ELY, 3016/ELY
 4. מפה הוכנה ברשת ישראלית חדשה

ציון שרון מודד מטמון
יח' המפעילים 15, חולון 58238
טל. 866266-03

תאריך: 17.10.06
חתימה: [Signature]
רישון מס 403 רחוב מבריה 9 טל. 02-6245094



מצב מוצע
קנ"מ: 1:250

מקרא מצב מוצע
גבול התכנית
שטח למוסד
בנין קיים
גדר להריסה
גבול חלקה
מס' חלקה
קו בנין חדש לתוספות הבניה

"לא לצרכי רישום"