

מחוז ירושלים
מרחב תכנון מקומי ירושלים
תכנית מס' 9964
שינוי לתוכנית מיתאר מס' 62
תשריט - קנ"מ 1 : 250

מחוז: ירושלים
ישוב: ירושלים
גוש: 30078
חלקה: 12
שטח התכנית: 384.00 מ"ר
שטח: מקור ברוך
רחב: מלכי ישראל
מספר: 71

משרד תכנון מחוז ירושלים
 תכנית תכנון מס' 9964
 תוכנית חומות חקלאות להפקיית את התכנית
 כנישה מס' 1816
 משרד תכנון מחוז ירושלים
 תכנית תכנון מס' 9964
 תוכנית חומות חקלאות להפקיית את התכנית
 כנישה מס' 1816

התימות:

בעל הקרקע: ד"ר אריאל קוטיק
דיאלושינסקי שרגא - ע"י הרב ירון שוורץ מרחוב ים-סוף 23 ירושלים - 01 97701 טל : 02-5822272

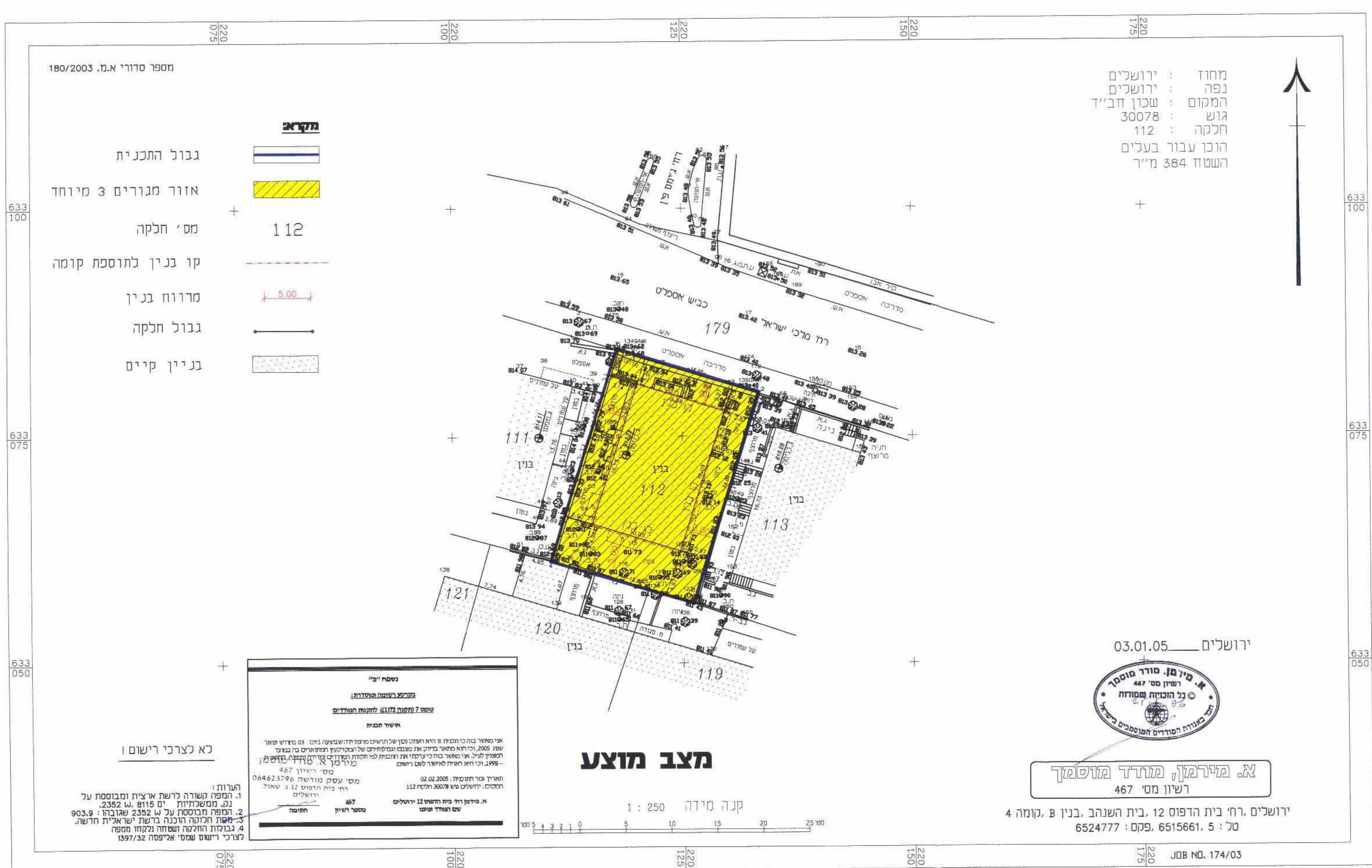
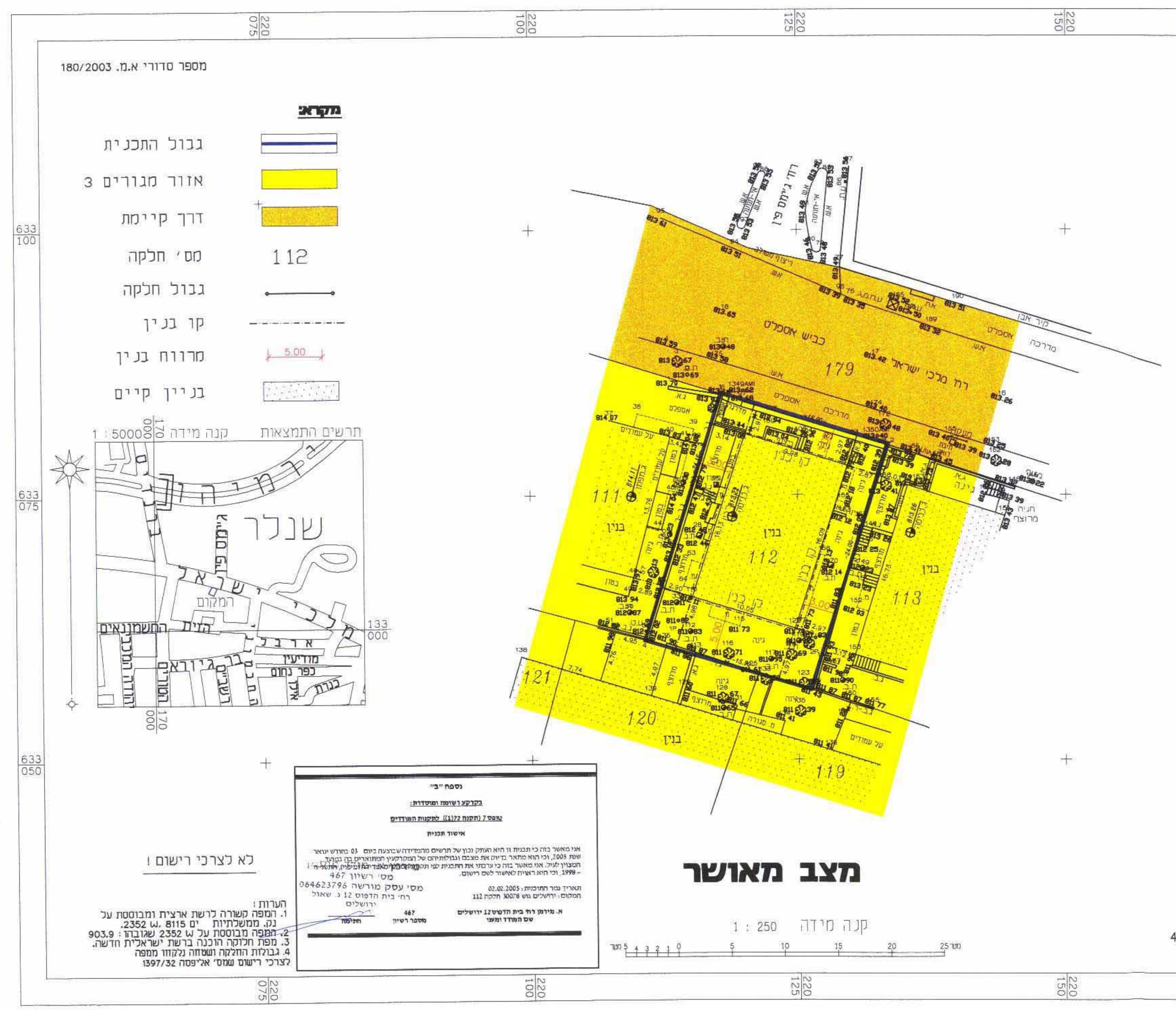
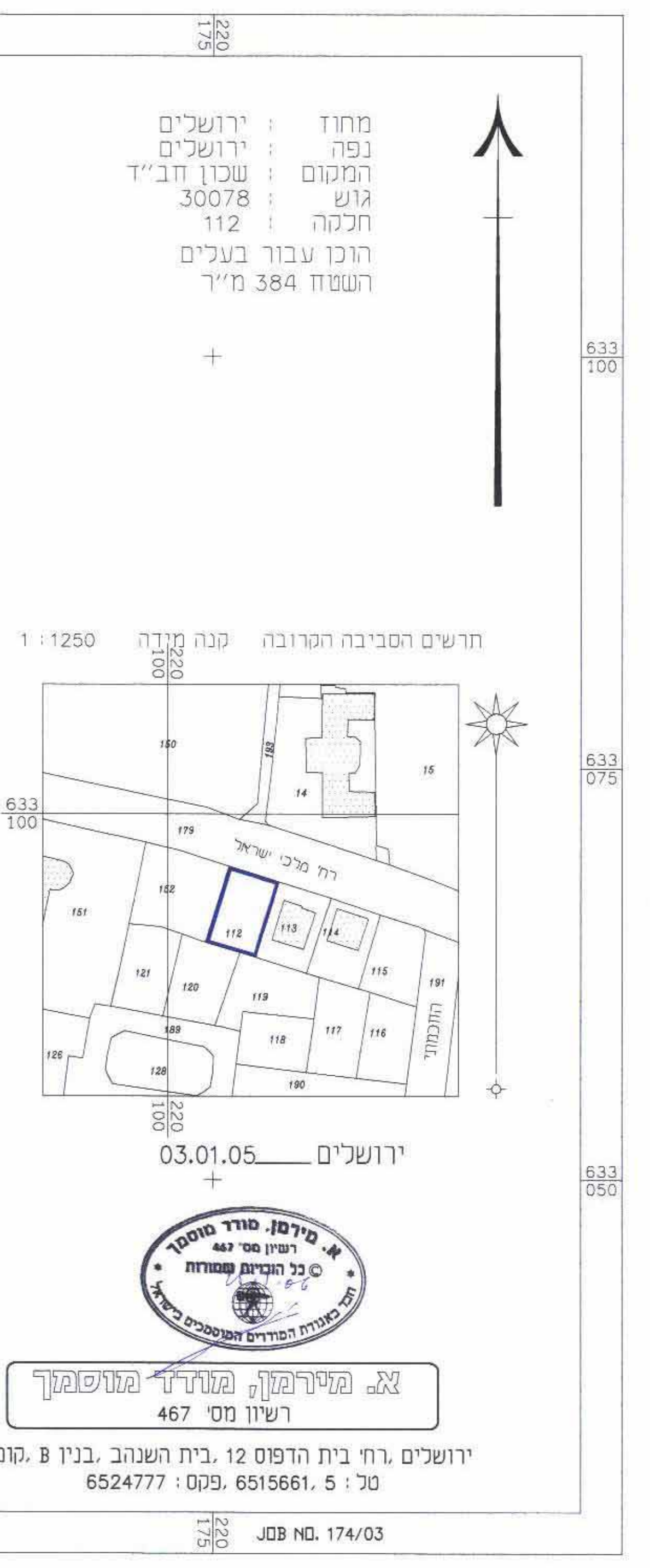
מניש' התכנית: ד"ר אריאל קוטיק
דיאלושינסקי שרגא - ע"י הרב ירון שוורץ מרחוב ים-סוף 23 ירושלים - 01 97701 טל : 02-5822272

המתכנן:

אדריכל אהוד קוטיק - רחוב הדורו 75, מבשרת ציון רשיון מס' 05696
טל : 02-5324443

תאריך: 24.05.2006

אדריכל אהוד קוטיק
 אדריכלות ובניין-971
 רשיון אדריכל מס' 0001494
 עסק מורשה מס' 00011559-0
 רח הדורו 75 מבשרת-ציון 9085
 טלפון / קסטלמיהל 02-5324443



מחוז : ירושלים
 נפה : ירושלים
 המקום : שכונ חב"ד
 גוש : 30078
 חלקה : 112
 הוכן עבור בעלים
 השטח 384 מ"ר

ירושלים 03.01.05
א. מירמן, מהנדס מוסמך
 רשיון מס' 467

ירושלים, רח' בית הדפוס 12, בית השנהב, בנין ב, קומה 4
 טל : 5, 6515661, פקס : 6524777

סמך NO. 174/03

א. מירמן, מהנדס מוסמך
 רשיון מס' 467
 תעודת זהות: 984623796
 ת"ד בית הדפוס 12, ירושלים
 טל: 5, 6515661
 פקס: 6524777

מצב מוצע
 קנה מידה 1 : 250
 תאריך: 02.02.2005
 מס' עסק מורשה: 064623796
 ת"ד בית הדפוס 12, ירושלים

לא לצרכי רישום
 הערות:
 1. תוספת קומה לרישום ארצית ומבוססת על גלג. ממסעותית, 0' 8115 w, 2352.
 2. תוספת מבוססת על w 2352, שאגרות: 903.9
 3. תוספת חלוקה וריבוי ב' בע"מ א"ת חדשה.
 4. גבולות החלוקה ושטחיה נלקחו מתפר לצרכי רישום שטח ארצית 1397/32