

מחוז ירושלים
 מרחב תכנון מחוז ירושלים
 תכנית מס' מק/1241
 שינוי לתכנית 2302
 (שינוי תכנית מתאר מקומית)

חשרית
 קנ. מ. 1:250

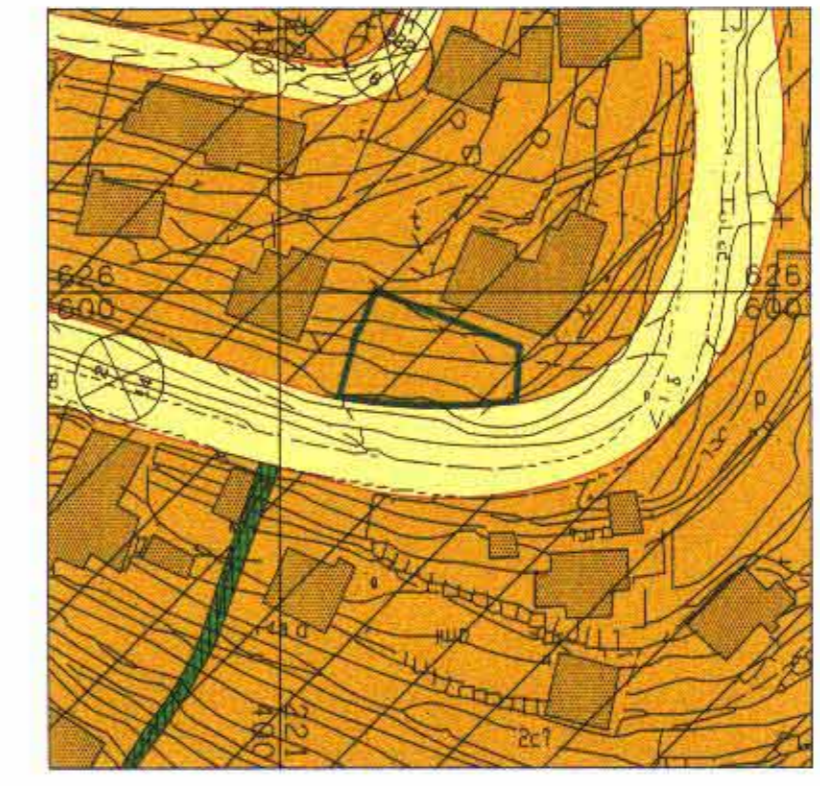
מחוז : ירושלים
 נפה : ירושלים
 מקום : אום טובא
 גוש : פיסקלי חלקה : 5 ארעית
 הוכן עבור : עלי מוחמד אבו טיר

שטח : 0.396 דונם/עדה מקומית. ינו/ט.י.
 אישור תכנית מס' 1241
 יעודה הסקומית החליפה לאחר את התכנית
 הישיבה מס' 22/06 ביום 25.11.06
 חתימות






שם בעל הקרקע : עלי מוחמד אבו טיר
 בעל זיהוי מס' 080312507
 חתימה :
 שם מגיש התכנית : עלי מוחמד אבו טיר
 בעל זיהוי מס' 080312507
 חתימה :

צופ הנד להנדסה ופתוח בצ"מ
 שם המתכנן : חמיה לאדי
 חתימה :
 צור בארה - ירושלים
 סל 02-6718565 פקס 02-6723758
 ת.ד 73352 סניף צור בארה
 תאריך : 20.12.2006

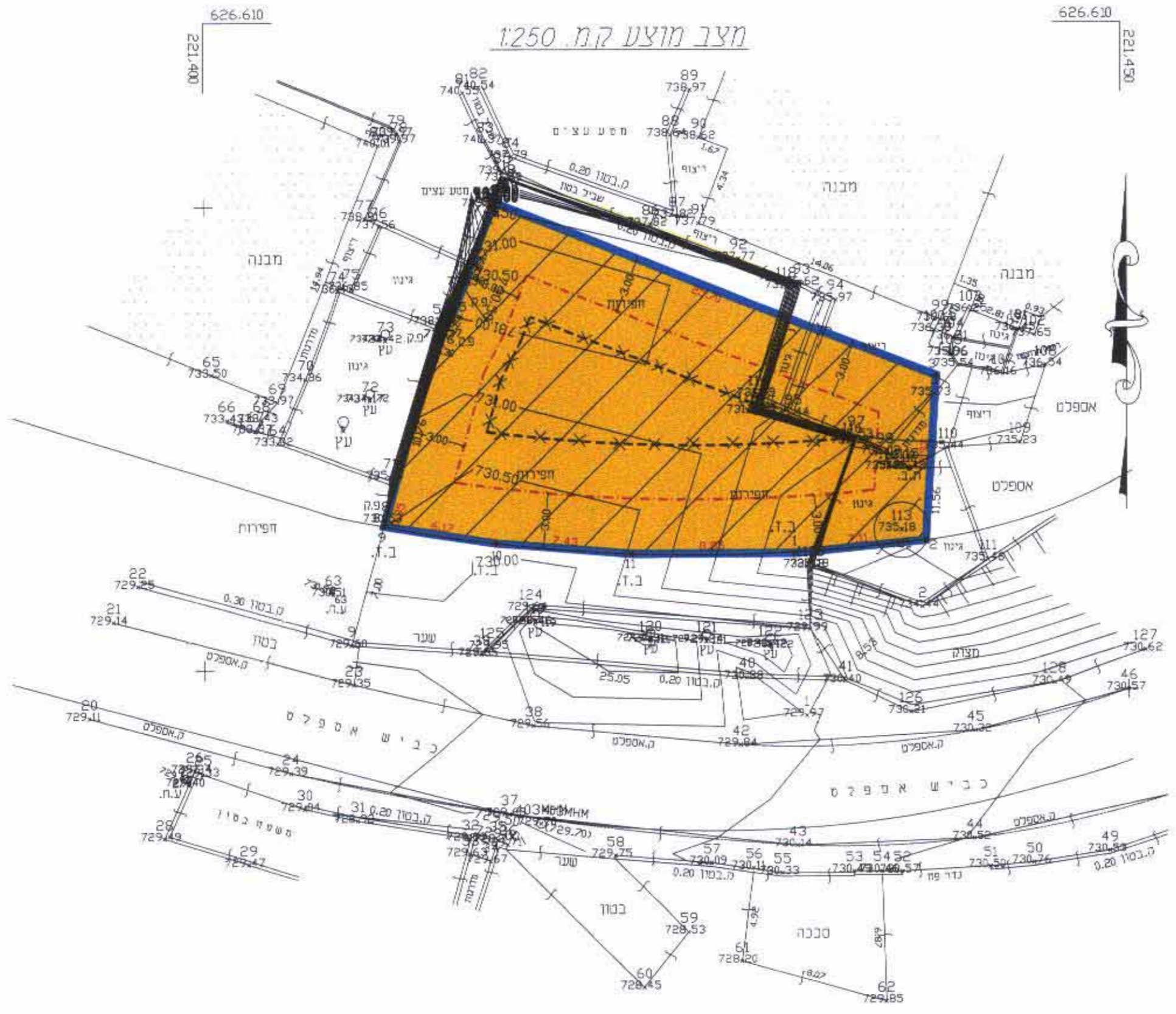
מצב מאושר לפי תכנית 2302




תרשים המקום קנ. מ. 1:250
 מקרא מצב מאושר לפי תכנית 2302

-  גבול התכנית המוצעת
-  אזור מגורים 5 מיוחד
-  דרך קיימת/ או מאושרת
-  מעבר ציבורי להולכי רגל
-  בניין קיים




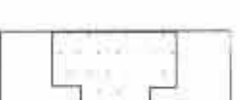

מצב מוצע קנ. מ. 1:250



קנה מידה 1 : 250



מקרא מצב מוצע

-  גבול התכנית
-  אזור מגורים 5 מיוחד
-  קו בנין מאושר לביטול
-  בניין קיים
- 30789 מספר גוש
- 5 מספר חלקה
-  קו בנין מירבי לבניה

תרשים הסביבה קנ. מ. 1:5000



תאריך 25.12.06
 חתימת מודד מוסר

צופ הנד להנדסה ופתוח בצ"מ
 צור בארה - ירושלים
 סל 02-6718565 פקס 02-6723758
 ת.ד 73352 סניף צור בארה
 E-MAIL: TOPHANDZAHAV.NET.IL

הערות -
 1-המפה קשורה לרשת ארצית על ניקודה 404MHM | 405MHM
 2-הגובה מבוסס על 731.82=404MHM GPS
 3-החובנית מבוססת על תוכנית תצ"ר מס' 1524\04
 4-הגבולות סומנו לפי הצורה הבעלים