

מחוז ירושלים
מרחב תכנון מקומי ירושלים
תכנית מתאר מקומית עם הוראות של תכנית מפורטת
תכנית מס' 11156
שינוי לתכנית מס' 3379

תנאים
ק.מ. 1 : 250



רח' ניסן בק 26
גוש : 30104 חלקה : 16
שטח : 0.182 ד.מ.

חתימת בעלי הקרקע ומגישי התכנית :

אנשין יצחק ת.ז. 5885123 / אנשין דבורה ת.ז. 5984158
רח' ניסן בק 26 ירושלים מ.מ. 5819626

יצחק

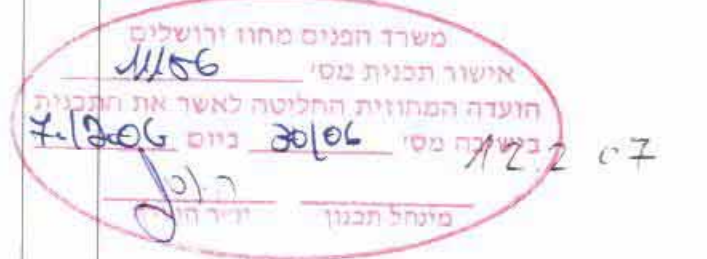
בעלי קרקע נוספים :

בלאנדסקי שמואל שבחאי ת.ז. 019995057 / בלאנדסקי חרצה ת.ז. 022963045

חתימת המחנבן:

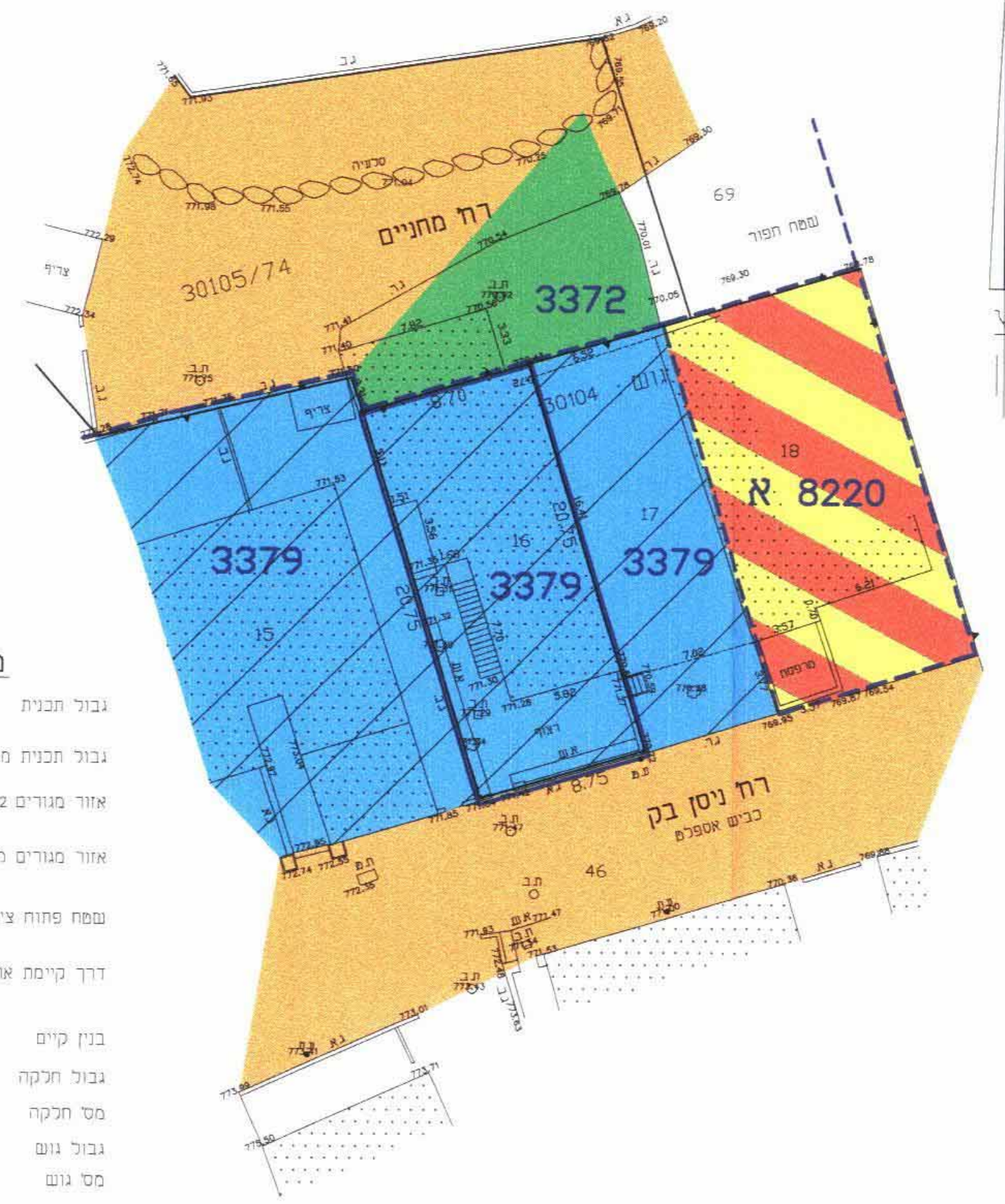
יצחק רוזנבלו אדריכל
רח' בן צור 41 אפרת
רשיון מס' 23155

יצחק רוזנבלו רח הגפן 41 אפרת מ.מ. 9933021 ת.ז. 0393787,
מס' רשיון 23156, פקס 5818637



תאריך:

מחוז ירושלים
מס' סדורי י.מ. 3/05/
מצב מאושר
שינוי לתכנית 3379
ק.מ. 1 : 250

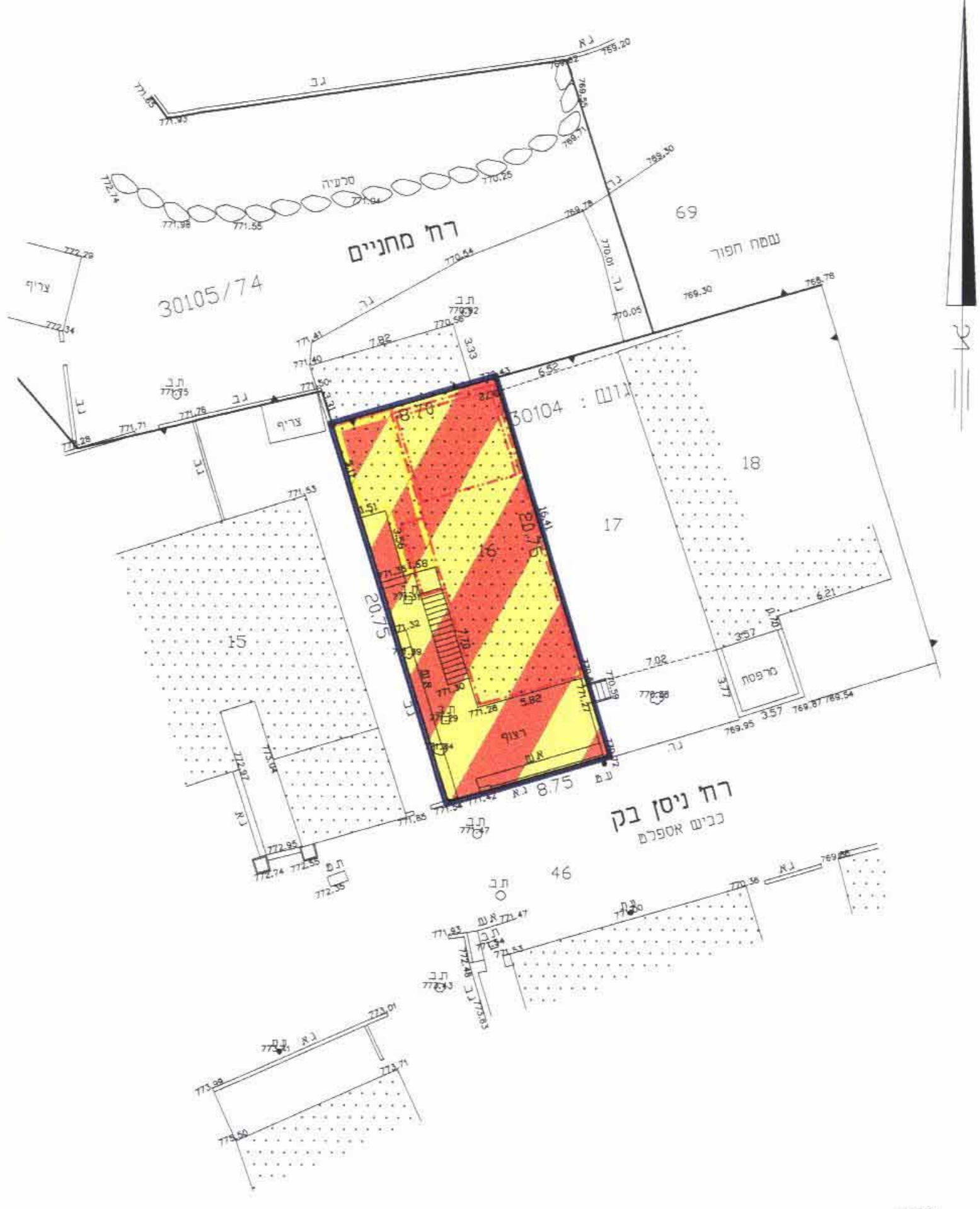


מקרא מצב מאושר

- גבול תכנית
- גבול תכנית מאושרת ומספרה 3379
- אזור מגורים 2 מיוחד
- אזור מגורים מיוחד
- שטח פתוח ציבורי
- דרך קיימת או מאושרת
- בנין קיים
- גבול חלקה
- מס' חלקה
- גבול גוש
- מס' גוש

לא לצרכי רישום
יעקב סומך מודד מוסמך
מס' 322 / פקס 02-5818642
ת.ד. 9107 ירושלים 1.2.2007

מחוז ירושלים
מס' סדורי י.מ. 3/05/
מצב מוצע
ק.מ. 1 : 250



לא לצרכי רישום
יעקב סומך מודד מוסמך
מס' 322 / פקס 02-5818642
ת.ד. 9107 ירושלים 1.2.2007

מחוז ירושלים
נפה : ירושלים
עיר : ירושלים
שכונה : מחניים
מקום: רח' ניסן בק 26
גוש : 30104 חלקה : 16
שטח : 0.182 ד.מ.
הוכן עבור



מקרא מצב מוצע

- גבול תכנית
- אזור מגורים מיוחד
- בנין קיים
- מבנה להריסה
- גבול חלקה
- מס' חלקה
- גבול גוש
- מס' גוש
- קו בנין מוצע לתוספת קומה
- קו בנין מוצע לתוספת בניה
- בחזית צפונית מערבית ותוספת להרחבת מחסן

30104

מס' סדורי י.מ. 3/05/

ק.מ. 1 : 1250



ק.מ. 1 : 5000