# מחוז ירושלים
## מרחב תכנון מקומי ירושלים
## תכנית מס' 11328
### שינוי לתכנית במ / 3456א'
**(שינוי תכנית מתאר מקומית)**
**תשרים**

**ק.מ. 1:250**

נפה : ירושלים
מקום : שועפאט
גוש : 30557
חלקה : 32
שטח : 0.625 דונם

נתקבל
משרד הפנים
לשכת התכנון מחוז ירושלים
2.5.07

שמות בעלי הקרקע

| | משפחה | פרטי | ת.ז. |
|---|---|---|---|
| 1 | אבו שיואדה | שיואדה מוחמד שיואדה | |
| 2 | אבו שיואדה | עבד אלרחמאן יוסף משפר | |
| 3 | אבו שיואדה | סלים יוסף משפר | |
| 4 | אבו שיואדה | סיידה שיואדה מוחמד | דרכון אמריקאי 043738639 |
| 5 | אבו שיואדה | עלי שיואדה מוחמד | |
| 6 | אבו שיואדה | מוחמד אחמד משפר | |

עורכת מגיש התכנית

שם פרטי : מוסא עלי
שם משפחה : שיואדה
רח' וחפו אברהים
שועפט-ירושלים ת.ד. 25034
מס' ת.ז. : 080368491
מס' טל : 0528-683055
חתימה :

חתימת המתכנן :

שם פרטי : סמי
שם משפחה : עוראבלאה
כתובת : שועפאט ת.ד 36310
מס' ת.ז. : 80804875
מס' טל : 052-2289732
חתימה :

חתימת האדריכל

שם : עלא' הנאי
כתובת : שועפאט ת.ד. 25104
מס' ת.ז. : 025805698
מס' טל : 02-5822730
מס' רשיון : 106636
תאריך : 22-02- 2007

## מצב מוצע
**ק.מ. 1:250**

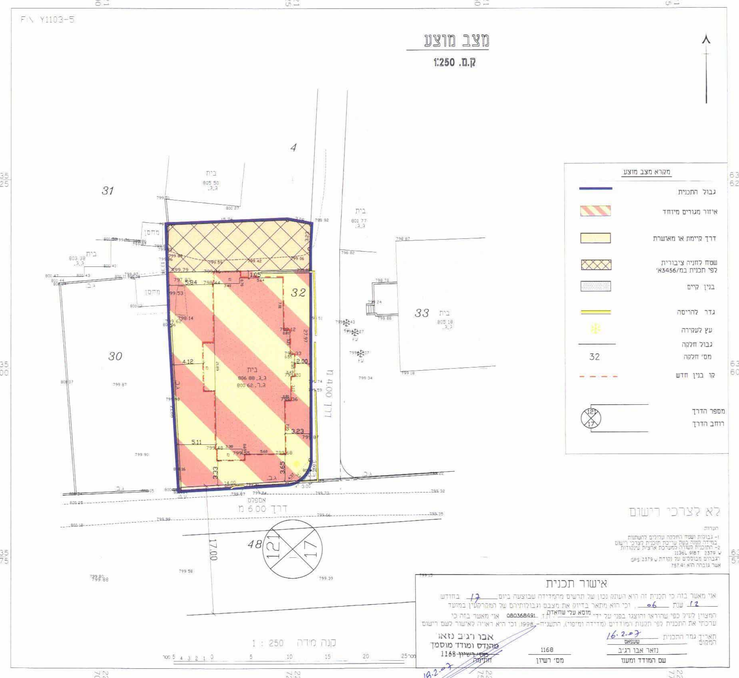


## מצב מאושר
**עפ"י תכנית במ/3456א',**
**תשרים מס' 6-בלעין הכפר**
**ק.מ. 1:500**

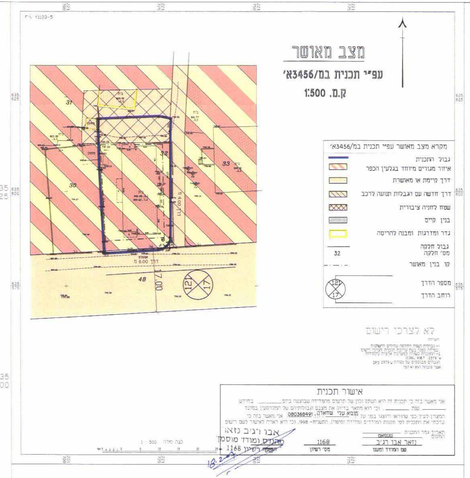


## מצב מאושר
**עפי תכנית במ/3456א',**
**תשרים מס' 6-בלעין הכפר**
**ק.מ. 1:500**

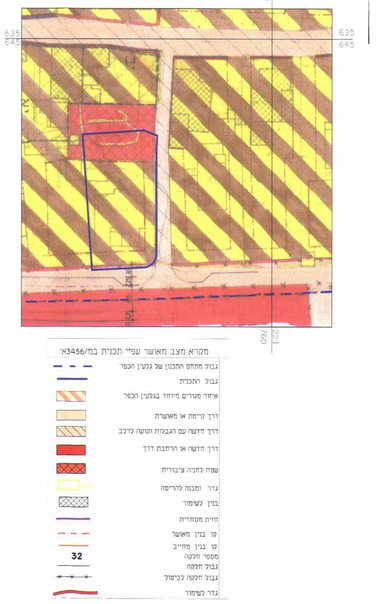


## טבלת יעודי קרקע

| מצב מאושר עפי תכנית במ/3456א' | | | | |
|---|---|---|---|---|
| יעוד | איזור מגורים מיוחד בגליון הכפר | דרך קיימת או משאורת | שמח לחניה ציבורית | סה"כ |
| שטח (במ"ר) | 501 | 5 | 119 | 625 |
| % משטח התכנית | 80.16% | 0.8% | 19.04% | 100% |

| מצב מוצע | | | | |
|---|---|---|---|---|
| יעוד | איזור מגורים מיוחד | דרך קיימת או משאורת | שמח לחניה ציבורית | סה"כ |
| שטח (במ"ר) | 501 | 5 | 119 | 625 |
| % משטח התכנית | 80.16% | 0.8% | 19.04% | 100% |

אבו רג'ב נאזאר
מהנדס ומודד מוסמך
מס' רשיון 1168
18.2.07

תרשים מקום 1:1250

תרשים סביבה 1:5000