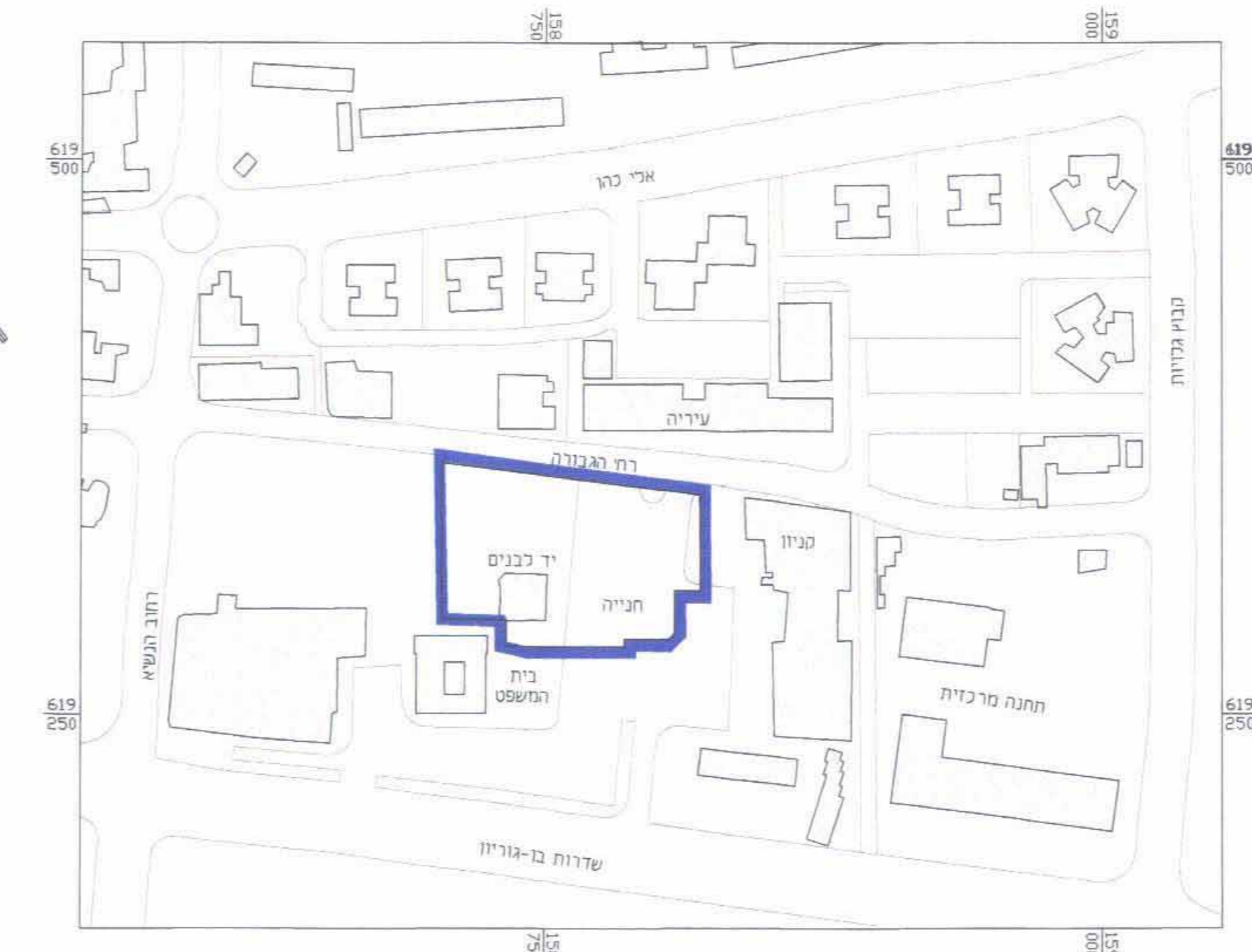


מחוז הדרום מרחב תכנון מקומי אשקלון

תכנית מפורטת מס' 2169/מק/4
 עינויי לתכנית מפורטת מספר 11/107/03/4
 תכנית איחוד וחלוקת מגרשים בהסכמת בעלים
 תכנית בסמכות הועדה המקומית ע"פ סעיפים 4,1(א) ו-6א
 בתוקף 43 לחוק התכנון והבניה
 מגרשים מס' : 15 חלק, 23,16

יד לבנים : אשקלון
 מחוז : דרום
 נפה : אשקלון
 מקום : רח' הנבירה - מרכז נשתי - אשקלון
 גוש : 1931
 ת.חלקות : 146,148,150,153,158
 שטח התכנית : כ- 8.760 דונם
 בעל הקרקע : עדיית אשקלון
 יזם התכנית : עדיית אשקלון
 עורך התכנית : אדריכל רח' פרידמן מ.ר. 00101129
 אופן תכנון עיית אשקלון
 תאריך : מרץ 2005
 ערשון : יולי 2006
 מקרא :



תרשים טבעה בקניימ 1 : 2500

טבלת שטחים ויעודים

מחוז מוצע				מחוז קיים			
אחוזים	שטח בדונם	מס' מגרש	יעוד	אחוזים	שטח בדונם	מס' מגרש	יעוד
41.0%	2,359	16 א	שטח לבנין ציבורי	41.0%	3,046	16	שטח לבנין ציבורי
	1,226	23 א	רח' מוצע		0,539	23	רח' מוצע
5.47%	0,478	\	רח' מוצע	5.47%	0,478	\	רח' מוצע
53.53%	4,680	15 א	שטח ציבורי פתוח	53.53%	4,680	15	שטח ציבורי פתוח
			רח' מוצע				רח' מוצע
100%	8,743		סה"כ	100%	8,743		סה"כ

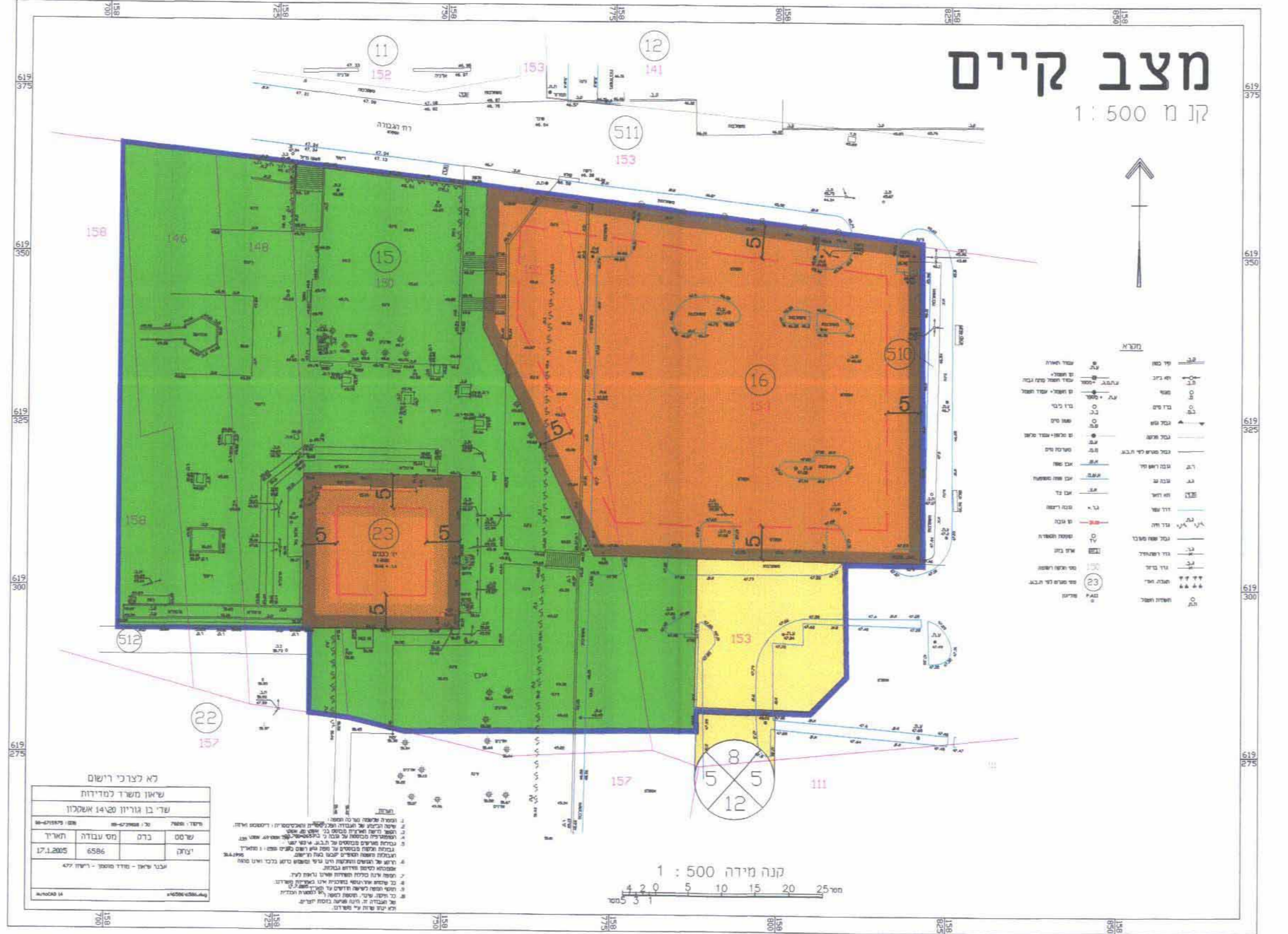
- קו בנין
- שטח לבנין ציבורי
- דרך קיימת
- שטח ציבורי פתוח
- גבול תכנית
- מבנה קיים
- מס' חקקה
- מס' מגרש
- מס רח' ורח' בנין
- מס רח' ורח' בנין

התחית
 ועדה מקומית אשקלון
 אישור תכנית מס' 11-4-07
 הועדה המקומית לתכנון ובניה
 מ"ר פרידמן
 תכנון
 101129

בעל הקרקע
 אד"ר רח' פרידמן
 תכנון
 101129

מצב קיים

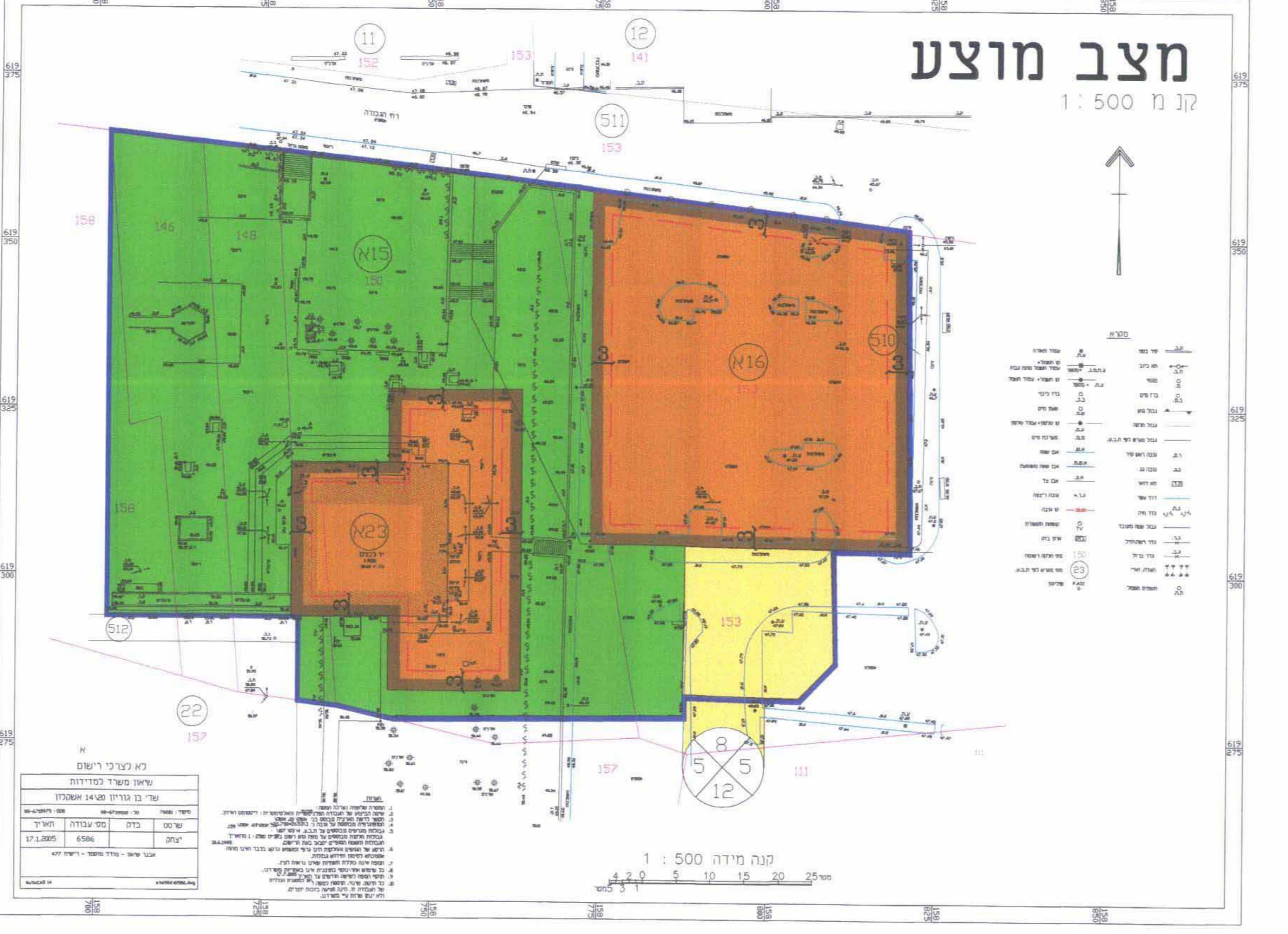
קנה מ 1 : 500



קנה מידה 1 : 500

מצב מוצע

קנה מ 1 : 500



קנה מידה 1 : 500