

מחוז ירושלים
 מרחב תכנון מקומי ירושלים
 תכנית מתאר מקומית עם הוראות של תכנית מפורטת
 תכנית מספר 11264
 שינוי לתכנית מתאר מקומית ולתכנית מספר 3833
 תשריט
 ק.ג.מ. 1:250

שכונה: זכרון טוביה
 רחוב: אגריפס 73 ירושלים
 גוש שומה: 30046
 חלקה: 61

חתימות:
 חתימת בעלי הקרקע:

סרטובסקי נינה
 רחוב אגריפס 73 ירושלים
 ת.ד. 11798436
 026247899-70
 זונה אפרים
 רחוב אגריפס 73 ירושלים
 ת.ד. 10706
 026247899-70
 זוסר כר יוסף
 רחוב אגריפס 73 ירושלים
 ת.ד. 8714222
 026247899-70

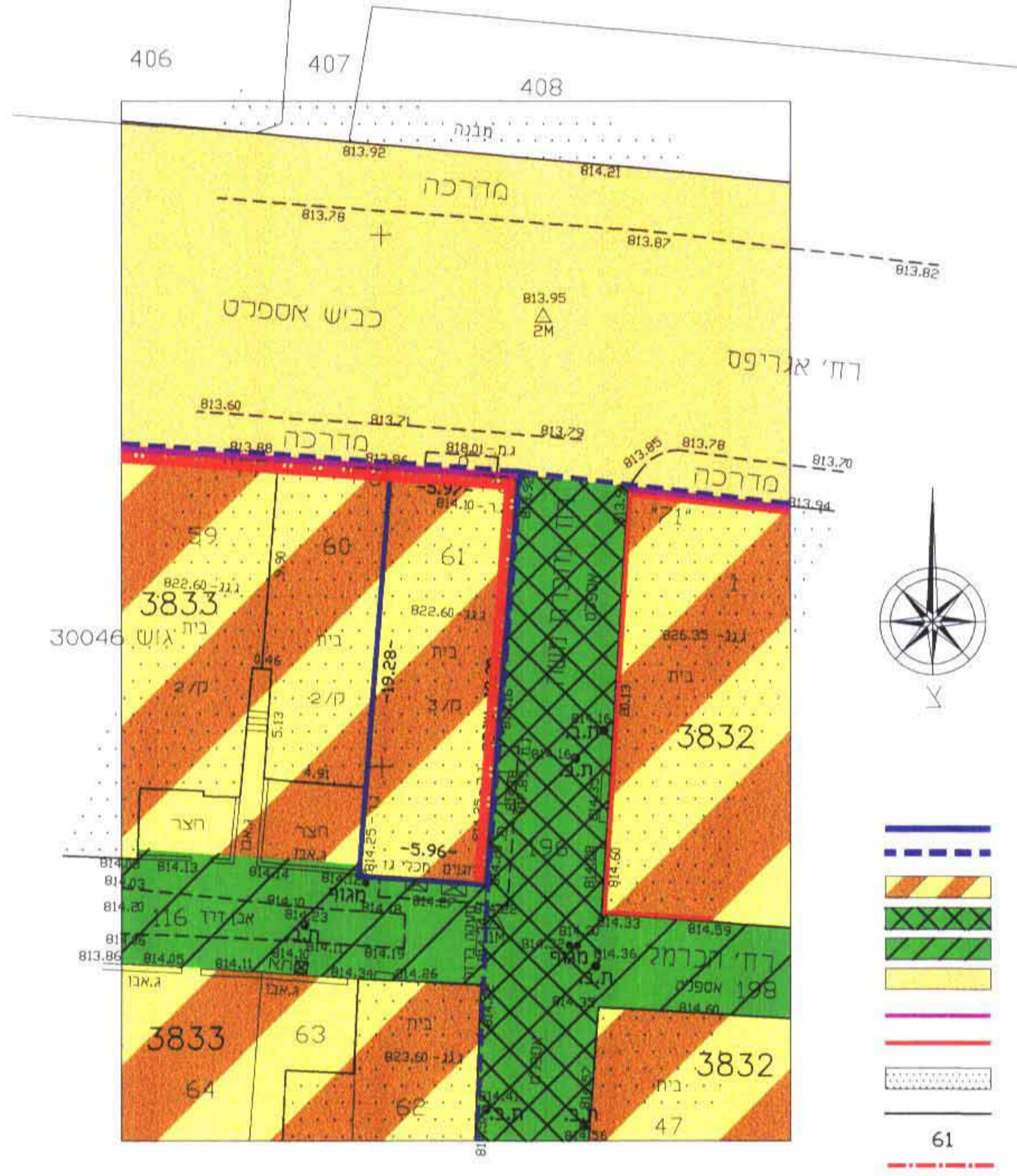
חתימת מגיש התכנית:

סרטובסקי נינה
 רחוב אגריפס 73 ירושלים
 ת.ד. 11798436
 026247899-70
 הרשקוביץ ברי
 רחוב בן יהודה 3 ירושלים
 ת.ד. 1207191
 026247625-70

חתימת המתכנן:

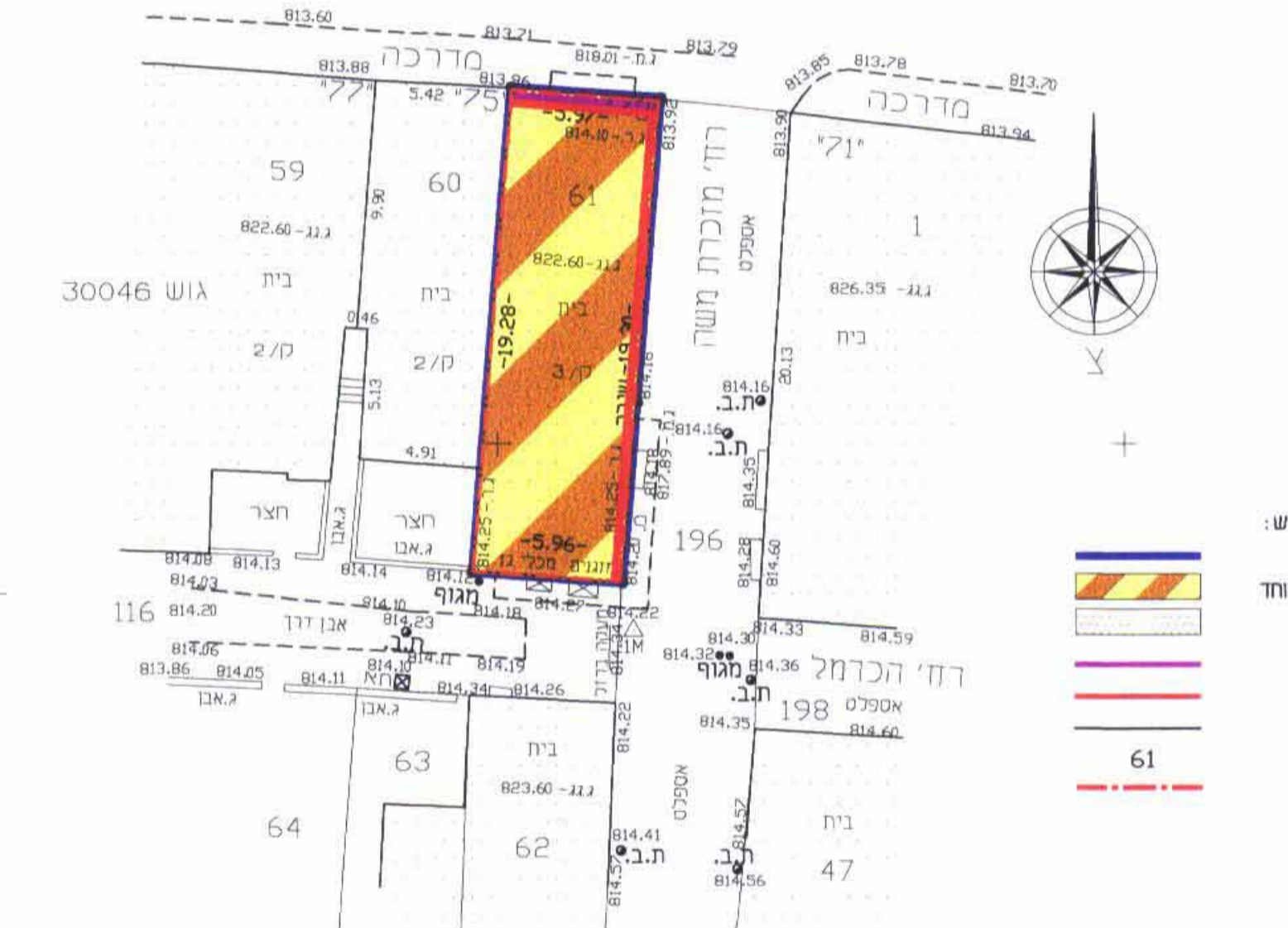
תאריך: 14.11.06

מצב מאושר
 ק.ג.מ. 1:250



- מקרא מצב מאושר:
- גבול תכנית
- גבול תכנית מאושרת
- איזור מגורים מיוחד
- דרך משולבת
- מעבר ציבורי להולכי רגל
- דרך קימת או מאושרת
- חזית מסחרית
- חזית לשמור
- כנן קיים
- גבול חלקה
- מספר חלקה
- ק כנן מריכ

מחוז מהוז : ירושלים
 נפה : ירושלים
 המקום : רח' אגריפס
 גוש : 30046 (שומה)
 חלקה : 61
 השטח : 0.115 (ד"מ)
 הוכן עבור בעלים

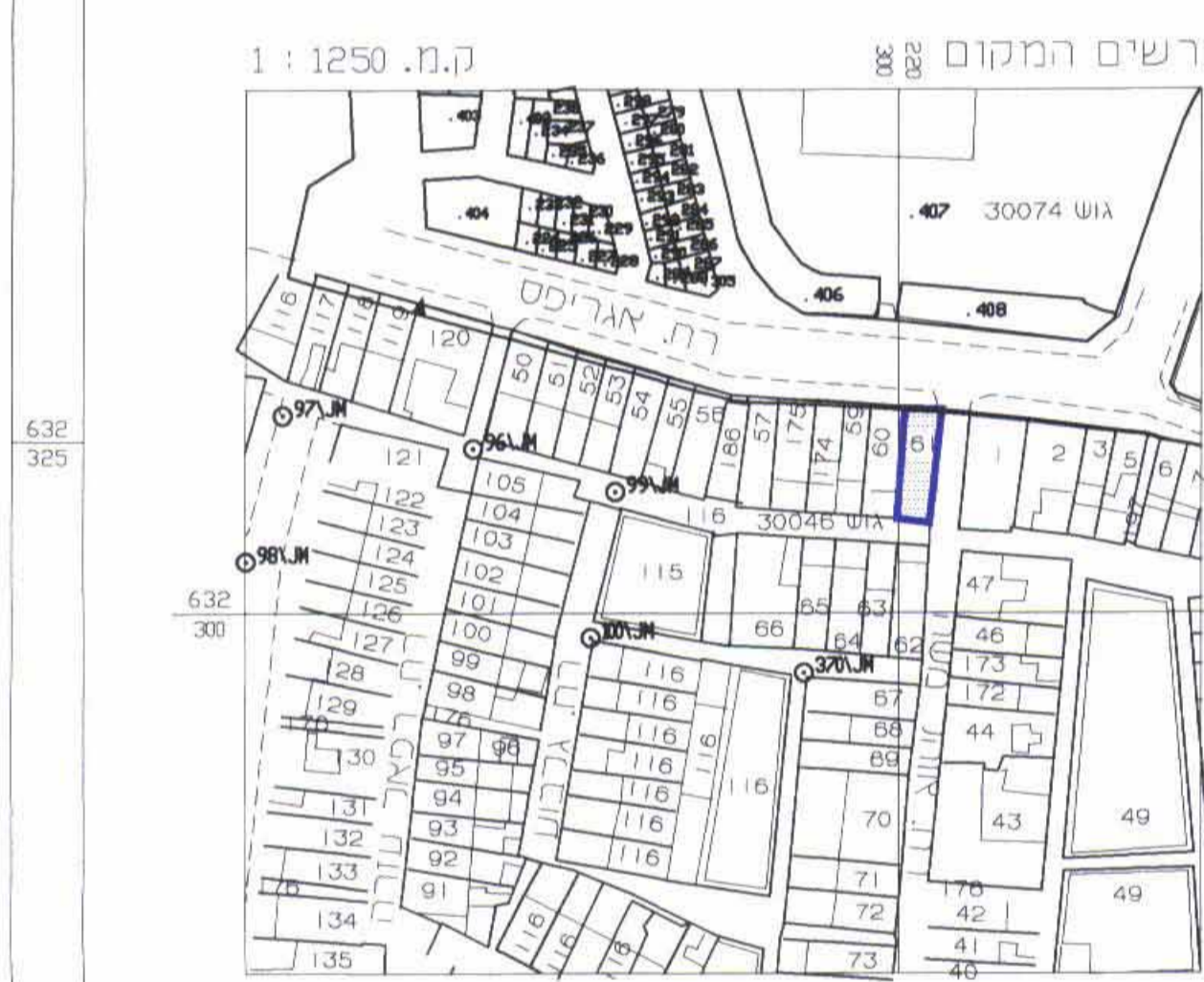
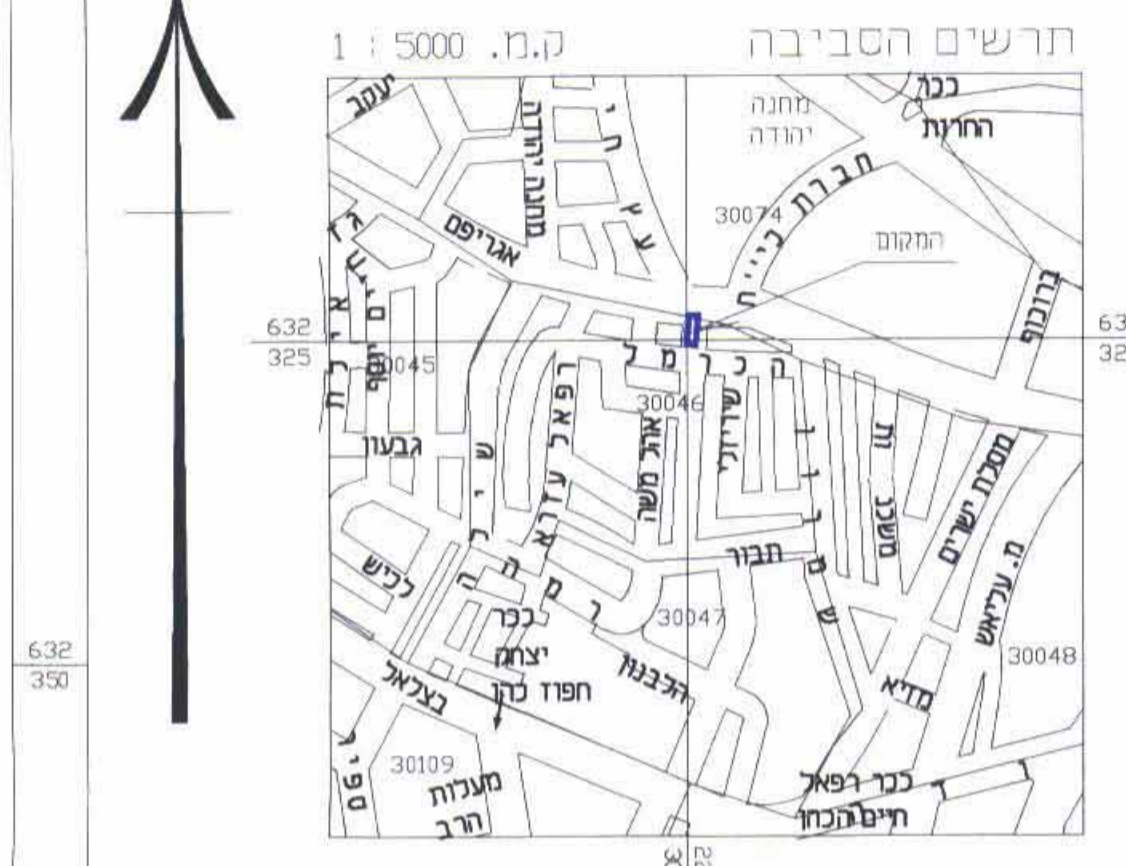


- מקרא מצב חדש:
- גבול תכנית
- איזור מגורים מיוחד
- כנן קיים
- חזית מסחרית
- חזית לשמור
- גבול חלקה
- מספר חלקה
- ק כנן מריכ



אני מאשר בזה כי תכנית זו היא העתק נכון מהמדידה שבוצעה ביום 15.04.2006 שנה 2006 וכי הוא מתאר בדיוק את מצבם וגבולותיהם של המקרקעין מתוארים בה. במועד המצוין לעיל כפי שהוראו והוצגו בפני על ידי ת"ז. אני מאשר בזה כי ערכת את התכנית לפי תקנות המודדים במדידות ומיפוי, התעשה 1998 וכי היא ראויה לאישור רישום. האריך גמר התכנית 01.05.2006 המקום ירושלים

מועד ומדידת נינה
 מועד 14.11.06



- הערות: לא לצרכי רישום!
- המדירה קשורה לדשח בקרה אופקית ומבוססת על נקודות ים 8181 ו-ים 8182
 - המדירה קשורה לדשח בקרה אנכית ומבוססת על 8181YM שגובהו 810.040
 - גבולות החלקה נלקחו בדגמטיה ממפת גוש שומה מס' 30046
 - הרקע של הגושים והחלקות הנו גרפי ומשמעם כרקע בלבד, ואינו מהווה אסמכתא לסימון וחיידעם גבולות.
 - גבולות ושטחים ייקבעו בעת רישום בשאבו.

מורטוב אלכס - מודד מוסמך		חשור למדידות, גבסה וישן	
אשדוד - רובע הסיני, רח' העצמאות 16/35		murch@bezeqint.net	
08855173, 054389292		70	
מ.ע. 083-04	תכנית: תב"ע	מפה: מפה סופוגרפית	גוש: 30046
	חלקה: 61	תב"ע: 11264	חלקה: 61
קניין: 1:250	תאריך: 14.07.2004	ערך: מודד מוסמך: יא. מורטוב	מס' רישון: 959