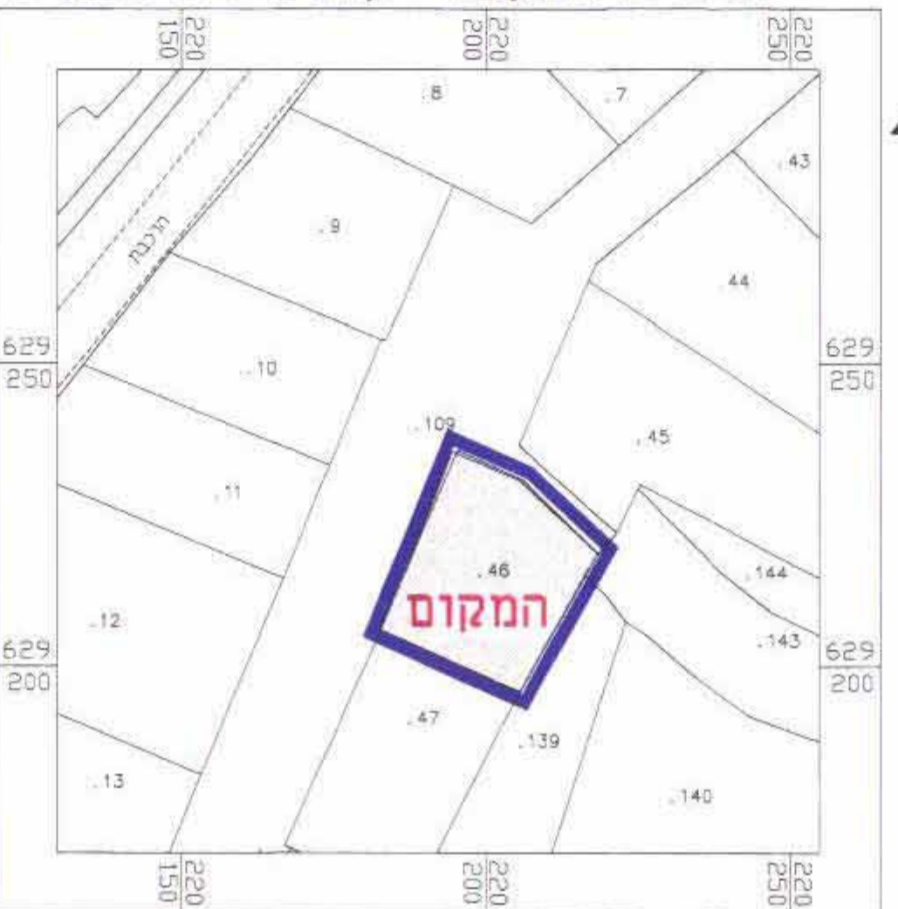


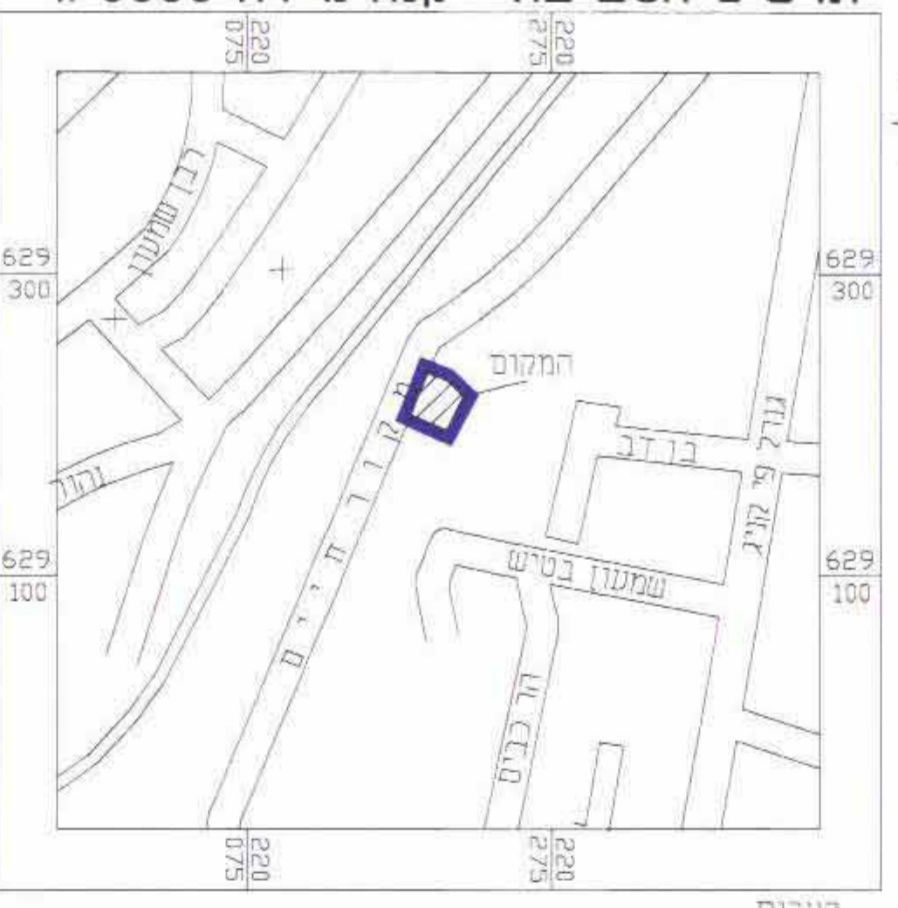


מחוז : ירושלים
 נפה : ירושלים
 המקום : רח'י מקור חיים מסי 23
 שכי מקור חיים
 גוש : 30141
 חלקה : 46
 הוכן עבור בעלים
 השטח : 0.812 ד.

תרשים המקום קנה מידה 1:1250



תרשים הסביבה קנה מידה 1:5000

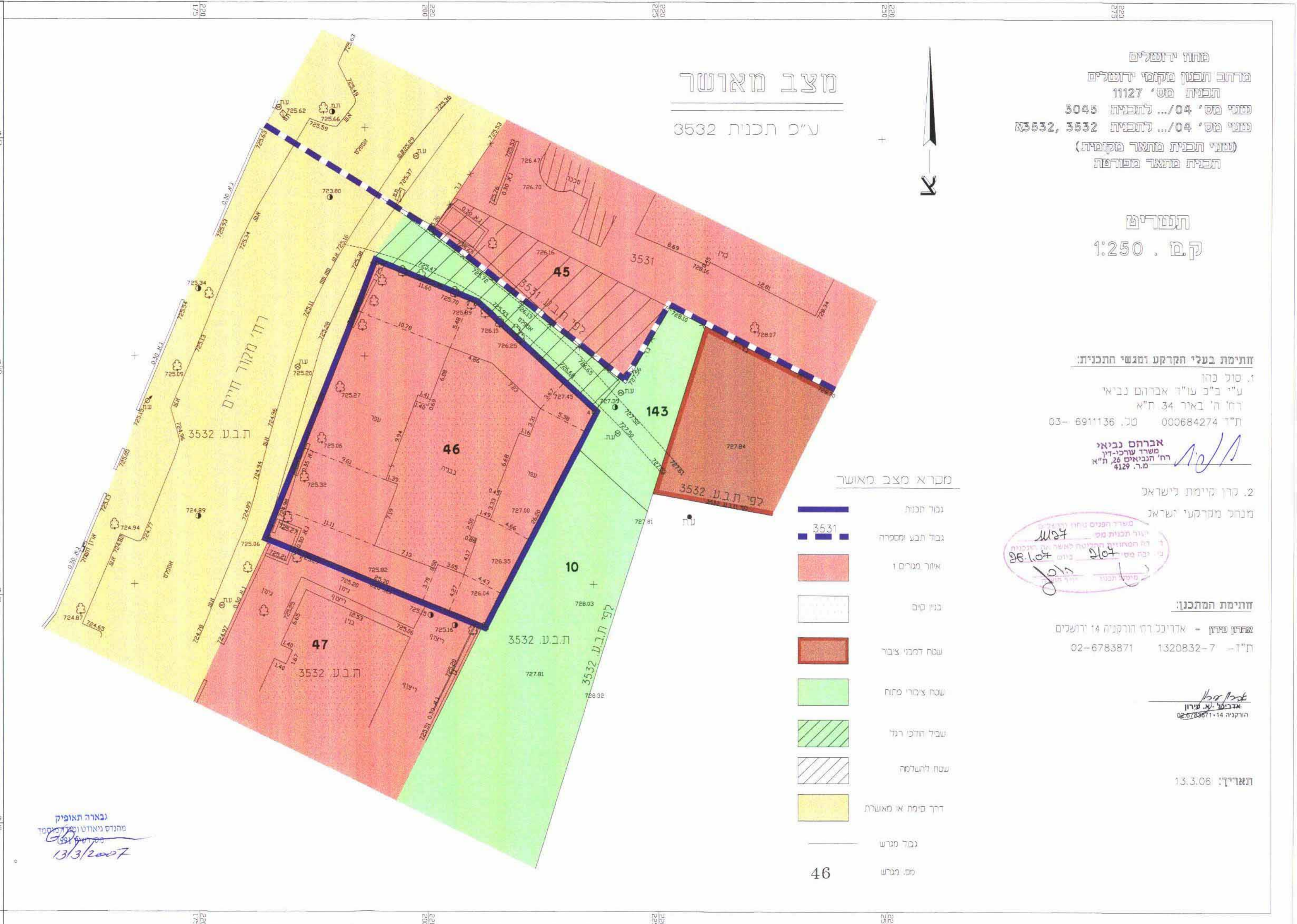


- מקרא מצב מוצע
- גבול חכנית
 - גבול חבט ומסורה
 - אזור מגורים מיוחד
 - בנין כים
 - גבול מרש
 - מס מרש
 - בנין מרכי
 - לחוססת בניה

קנה מידה 1:250

הערות
 1. הקואור' מבוססות על רשת נגודות ארצית G.P.S.971ELY.972ELY
 2. הגבירים מבוססים על נגודה G.P.S.971ELY שעוברת 722.77

אישר מפה - (תקנה 35א) כתקנות המודדים
 אני מאשר כי מפה זו היא העתק נכון של מפה רגוע שהכתינו על סמך מדידה שהסתיימה ביום בחודש שנת וכו' כך הפרטים שעצוינו במפה הם מדויקים ודרגתה היא המפה בוצעה בהתאם לתקנות המודדים (מדידה ומיפוי) החשנית 1998
 נבאה תאומיק
 מתנדט ניואודט ופנצ'ימקוד
 13/3/2007
 991
 13/3/2007
 13/3/2007



מחוז : ירושלים
 מרחב תכנון מקומי ירושלים
 תכנית מט' 11127
 שטחי מט' 04... לתכנית 3045
 שטחי מט' 04... לתכנית 3532, 3533
 (שטחי תכנית מתאר מקומית)
 תכנית מתאר מפורטת

תנפריים
 ק.מ. 1:250

זתימת בעלי הקרקע ומגשי התכנית:
 1. סולי כהן
 ע"י ב"כ עו"ד אברהם נביאי
 רח' ה' באר 34 ת"א
 ת"ד 000684274 סג, טל. 6911136-03

אברהם נביאי
 משרד עורכי-דין
 רח' הנביאים 26 ת"א
 מ.ר. 4129

2. קרן קיימת לישראל
 מנהל מקרקעי ישראל
 משרד הפנים עמ' 1000
 י"ד תכנית מט'
 26.104
 104
 104

זתימת המתכנן:
 פנצ'ימקוד - אדריכל רח' הרקניה 14 ירושלים
 ת"ד 7-1320832 02-6783871

Bar Kest
 אדריכל עירון
 הרקניה 14-1111

תאריך: 13.3.06

- מקרא מצב מאושר
- גבול חכנית
 - גבול חבט ומסורה
 - אזור מגורים
 - בנין כים
 - שטח חבטי ציבר
 - שטח ציבורי פתוח
 - שביל דו-כיווני רגל
 - שטח להשלמה
 - דרך בימת או מאושרת
 - גבול מרש
 - מס מרש

נבאה תאומיק
 מתנדט ניואודט ופנצ'ימקוד
 13/3/2007