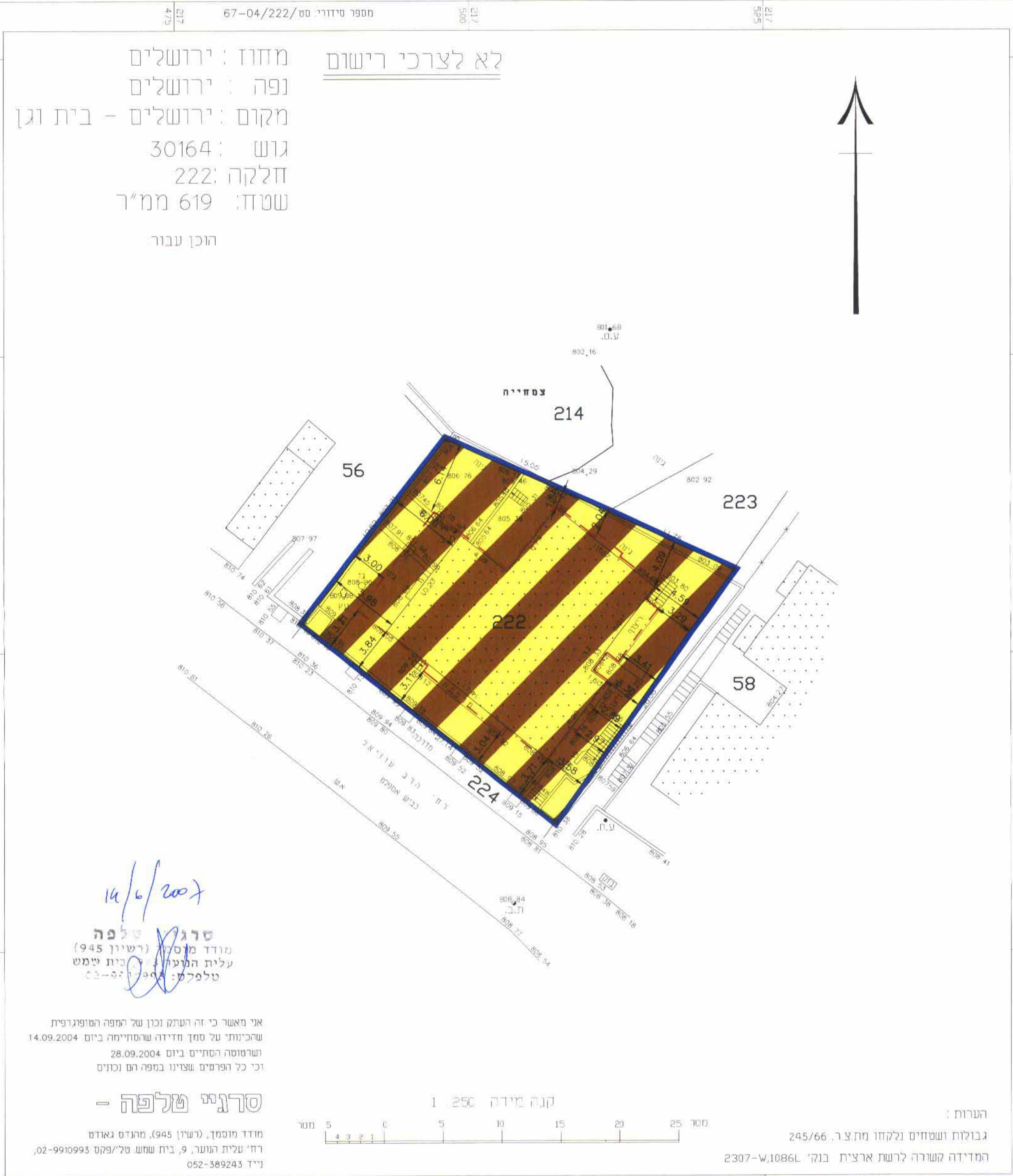
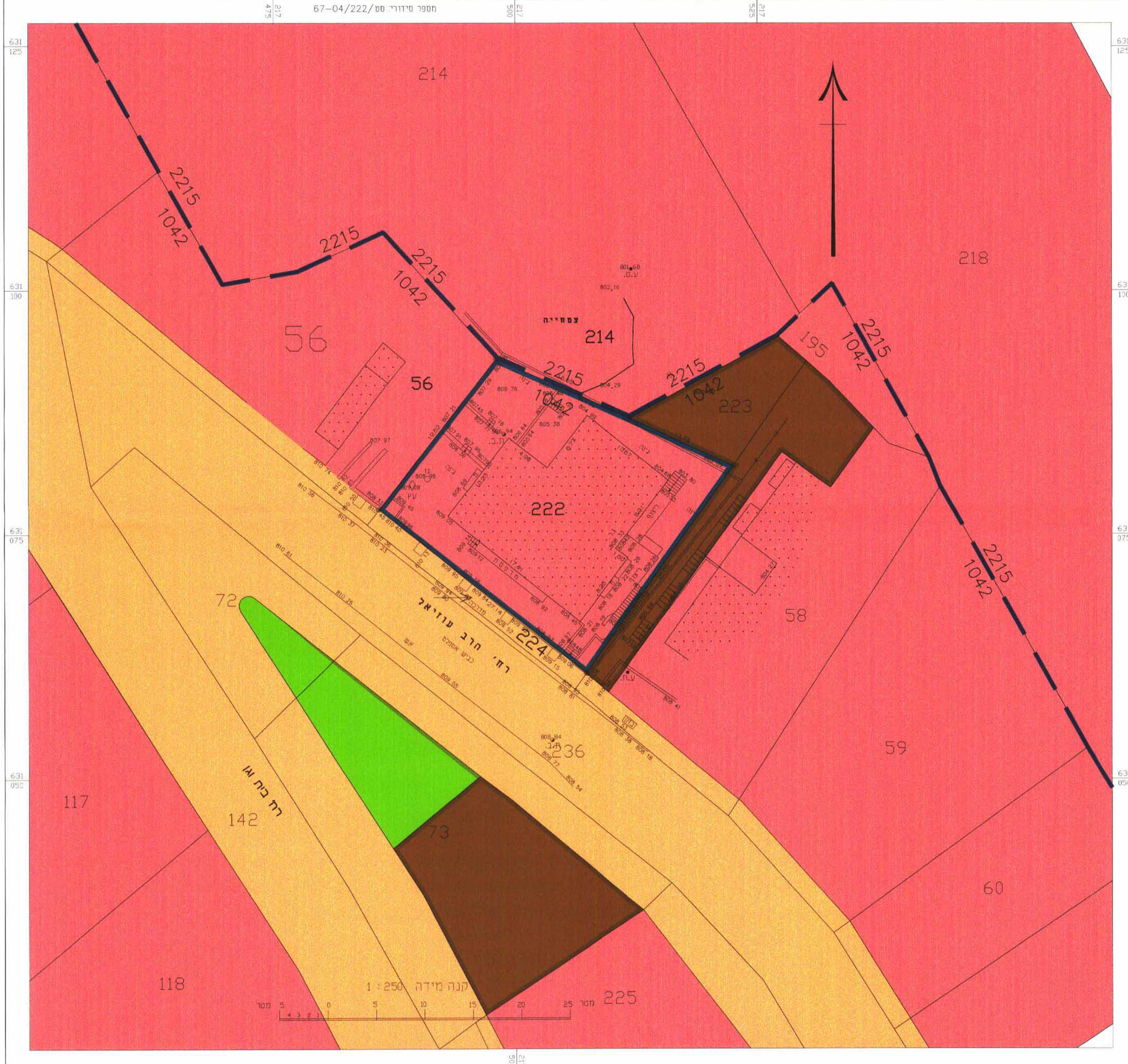


מצב מוצע :  
ק.נ.מ. 1:250



מצב מאושר ע"פ תכנית : 2215, 1042  
ק.נ.מ. 1:250



מחוז ירושלים  
מרחב תכנון מקומי ירושלים  
תכנית מס' 11368  
תכנית מתאר מקומית עם הוראות  
של תכנית מפורטת  
שינוי לתכנית מס' 1042

שטח התכנית : 0.619 ד'  
גוש 30164  
חלקה 222  
מקום : שכונת בית וגן  
רחי הרב עוזיאל 3 ירושלים  
**תשריט**  
ק.נ.מ. 1:250

חתימות :

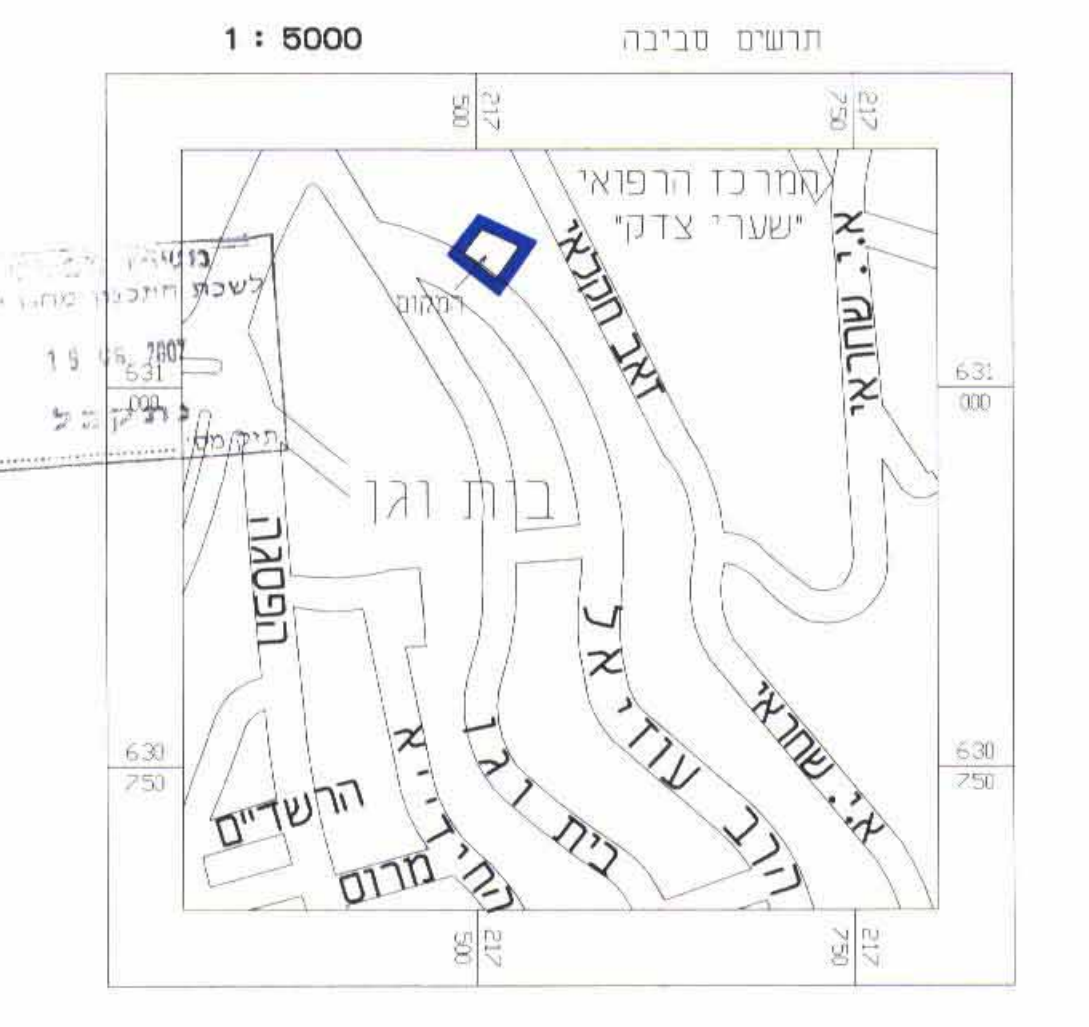
בעלי הקרקע :

242847	ה.ד.	קובליו אסתר
251833	ה.ד.	קובליו יעל
251834	ה.ד.	טריט יוסף
7232644	ה.ד.	טריט טפה
828814	ה.ד.	שמואלי אסתר
4233188	ה.ד.	שמואלי אהרון
4233189	ה.ד.	ורשאר ששנה
864988	ה.ד.	ורפמו פינה
008649881	ה.ד.	ורפמו פינה
6930928	ה.ד.	מרקו בני
4299223	ה.ד.	מרקו נחמה
316879733	ה.ד.	פרץ רפאל
316879741	ה.ד.	פרץ מרי
069535268	ה.ד.	טוכדנו שמואל
069940260	ה.ד.	טוכדנו נעמי
108646	ה.ד.	אסכולין רפאל
95706	ה.ד.	אסכולין רבקה
040719726	ה.ד.	דופארק יואל
015374606	ה.ד.	דופארק מינה אסתר

מגישי התכנית :

דופארק יואל  
רחי הרב עוזיאל 3 ירושלים  
סד' 02-6412507

המתכנן:  
אלכסנדר אוסטרובסקי  
אדריכל רישון 64951  
רחי האביבית 5/10 ירושלים 96508  
סד' 02-6242605 054-791537



מקרא מצב מוצע:

- גבול התכנית
- איזור מגורים מיוחד
- בניין קיים
- גבול גוש
- מס' גוש 30164
- גבול חלקה קיימת
- מס' חלקה קיימת 222
- קו בניין מרבי לתוספת בניה

מקרא מצב מאושר :

- גבול התכנית
- גבול תכנית מאושרת ומספרה 2215
- איזור מגורים 1
- שטח לבניין ציבורי
- דרך קיימת או מאושרת
- שטח פתוח ציבורי
- בניין קיים
- גבול גוש
- מס' גוש 30164
- גבול חלקה קיימת
- מס' חלקה קיימת 222