

מחוז : ירושלים
 נפה : ירושלים
 עיר : ירושלים
 שכונה : טלביה
 מקום : רח' מרכוס 11
 גוש : 30021
 חלקה : 63
 שטח : 0.594 ד' רישום
 הוכן בשביל : קסטנבאום

מחוז ירושלים
 מרחב תיכנון מקומי ירושלים

תכנית מס' 9783

שינוי מס' 1/03 לתכנית מס' 3137
 (שינוי תכנית מתאר מקומית)
 תכנית מתאר מפורטת

תשריט

קנה מידה : 1 : 250

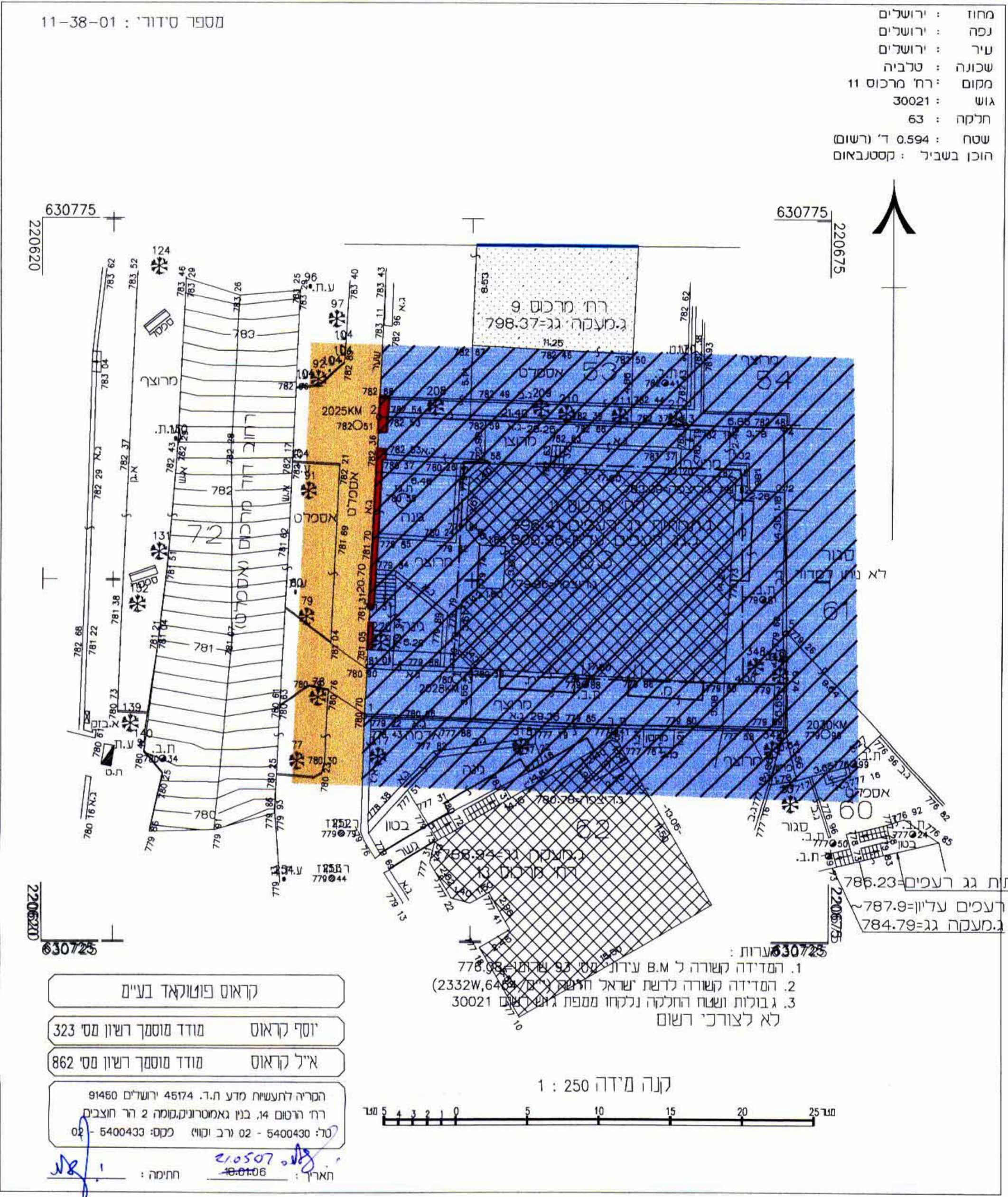
חתימת בעלי הקרקע:
 בראון אודיה שרה
 קסטנבאום ג'יי
 קסטנבאום אנדריאה
 קסטנבאום אלן
 סלוצקר אליאס
 סיו קרטיק לינדה
 חתימת מגישי התכנית:

מרקוס, 11, ירושלים
 מרקוס, 11, ירושלים
 מרקוס, 11, ירושלים
 מרקוס, 11, ירושלים
 מרקוס, 11, ירושלים
 מרקוס, 11, ירושלים
 מרקוס, 11, ירושלים

עו"ד ריצ'רד ארו, ע"פ יפוי כח
 רח' משה הס, 12, ירושלים
 טל. 02-6236971

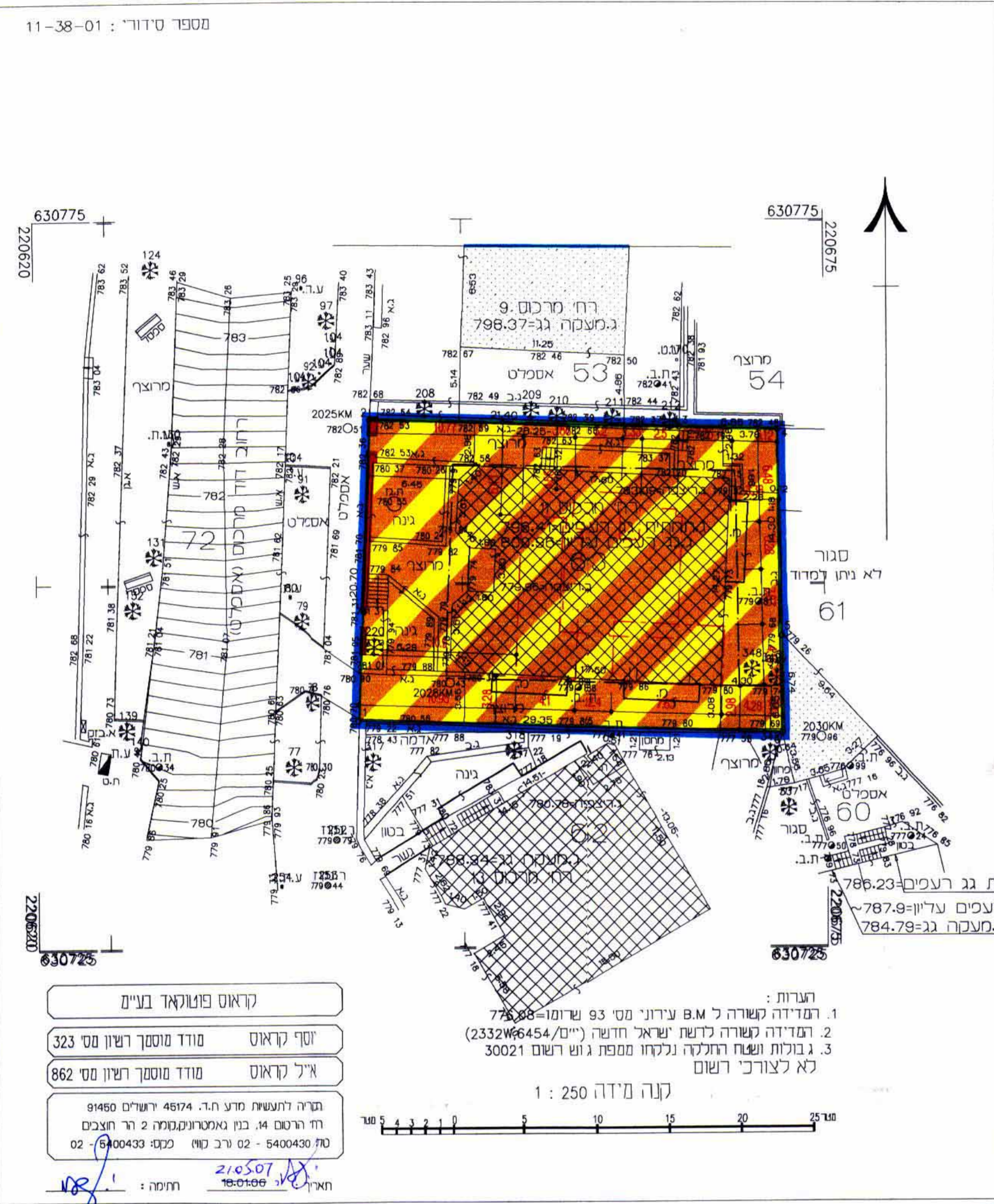
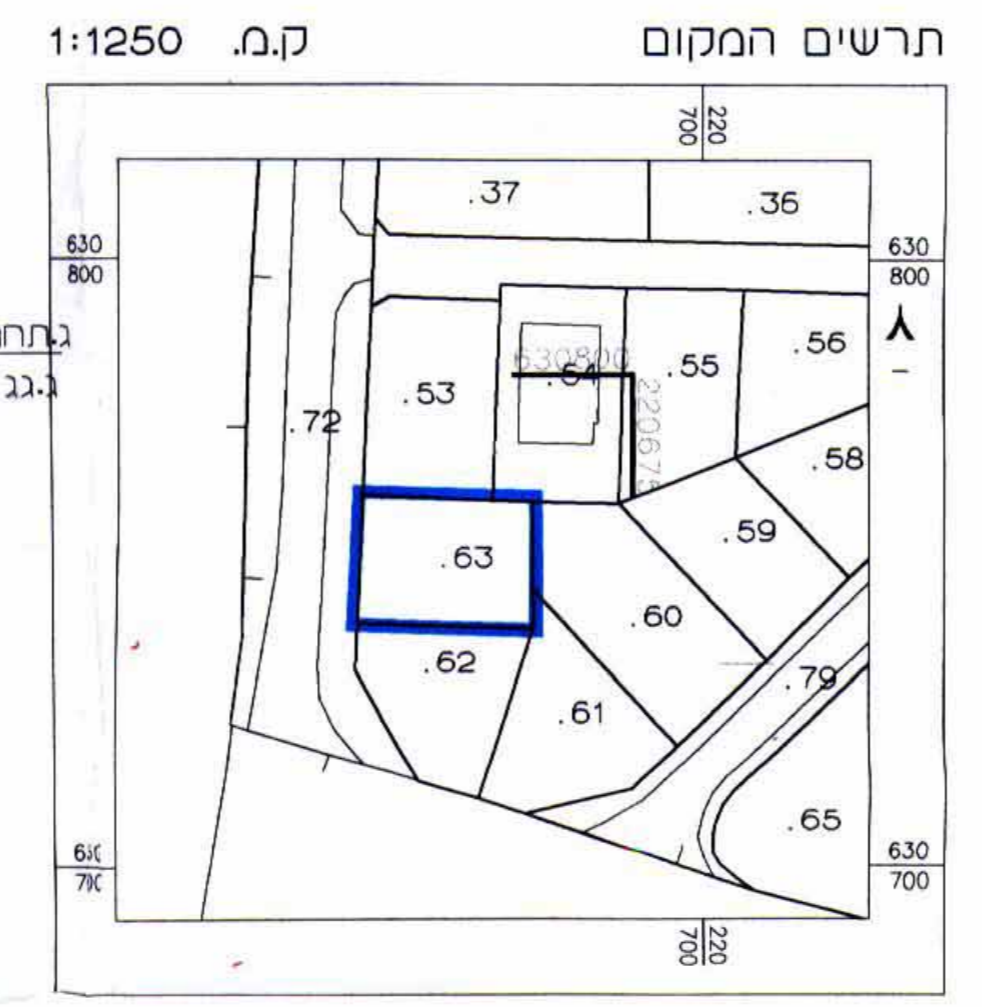
חתימת שורך התכנית:
 דן יזרעאלי אדריכל
 רח' שלומציון המלכה, 4, ירושלים
 טל. 02-6231323

תאריך: 23.03.2006

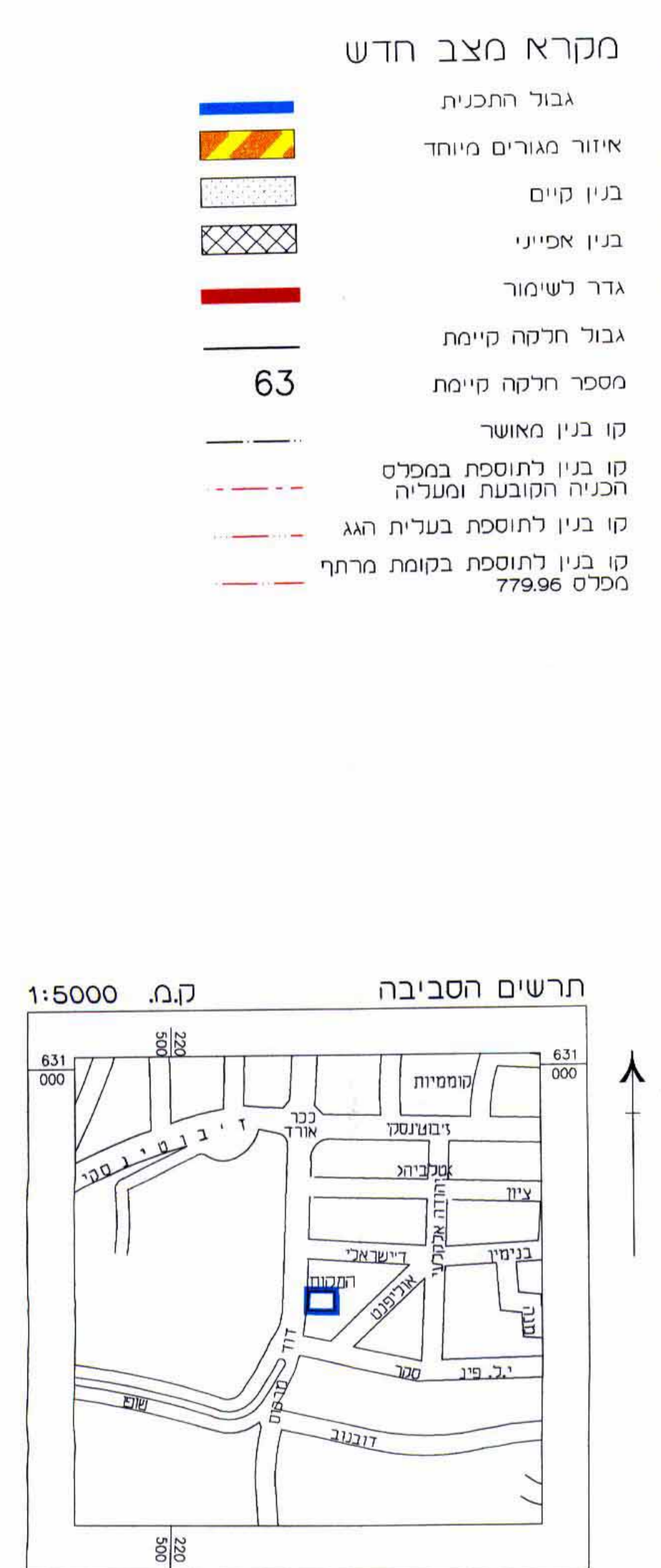


קראוס פוטוקאד בע"מ
 יוסף קראוס מודד מוסמך רישון מס' 323
 איל קראוס מודד מוסמך רישון מס' 862
 הבריה לתעשיית מדע ת.ד. 45174 ירושלים 91460
 רח' הרטום 14, בנין גאומטרונים, קומה 2 רח' חובלים
 טל: 5400430 - 02 רח' וכו"ו (קמט) 5400433 - 02

מקרא מצב קיים
 איזור מגורים 2 מיוחד
 דרך קיימת או מאושרת
 בנין קיים
 בנין אפייני
 גדר לשימור
 גבול חלקה קיימת
 מספר חלקה קיימת
 קו בנין מאושר
 קו בנין לתוספת במכלס
 הכניה הקובעת ומעליה
 קו בנין לתוספת בעלית הגג
 קו בנין לתוספת בקומת מרתף
 מכלס 779.96



הערות:
 1. המדידה קשורה ל B.M עירוני מס' 93 שרומו=778.88
 2. המדידה קשורה לדשת 'ישראל חדשה' (י"מ/2332W6454)
 3. גבולות ושטח החלקה נלקחו ממפת גוש רשום 30021
 לא לצורכי רישום



קראוס פוטוקאד בע"מ
 יוסף קראוס מודד מוסמך רישון מס' 323
 איל קראוס מודד מוסמך רישון מס' 862
 הבריה לתעשיית מדע ת.ד. 45174 ירושלים 91460
 רח' הרטום 14, בנין גאומטרונים, קומה 2 רח' חובלים
 טל: 5400430 - 02 רח' וכו"ו (קמט) 5400433 - 02