

מחוז ירושלים

מרחב תכנון מקומי ירושלים

תכנית מס' 11160

שינוי לתכנית 3907  
שינוי לתכנית 1978  
ושינוי לר"ש"צ 5/22/2

תשריט  
קני"מ 1:250


חתימת בעלי הקרקע:

מינהל מקרקעי ישראל

חתימת מגיש החכנית: *ח' ח' ח'*

ארלה מלייב / נווה יעקב 415/6

מל. 02-6563638 ת.ז. 11023660



חמתכנון:

רפאל קימאגרוב - אדריכלות ועיצוב  
רח"מ מאיר גרשון 58/19 פסגת זאב, ירושלים  
מל: 02-5857065, 054-6215500

מיטייב אולגה - אדריכלית מ.ר. 43555

תאריך: 3.12.2013 חתימה: *[Signature]*

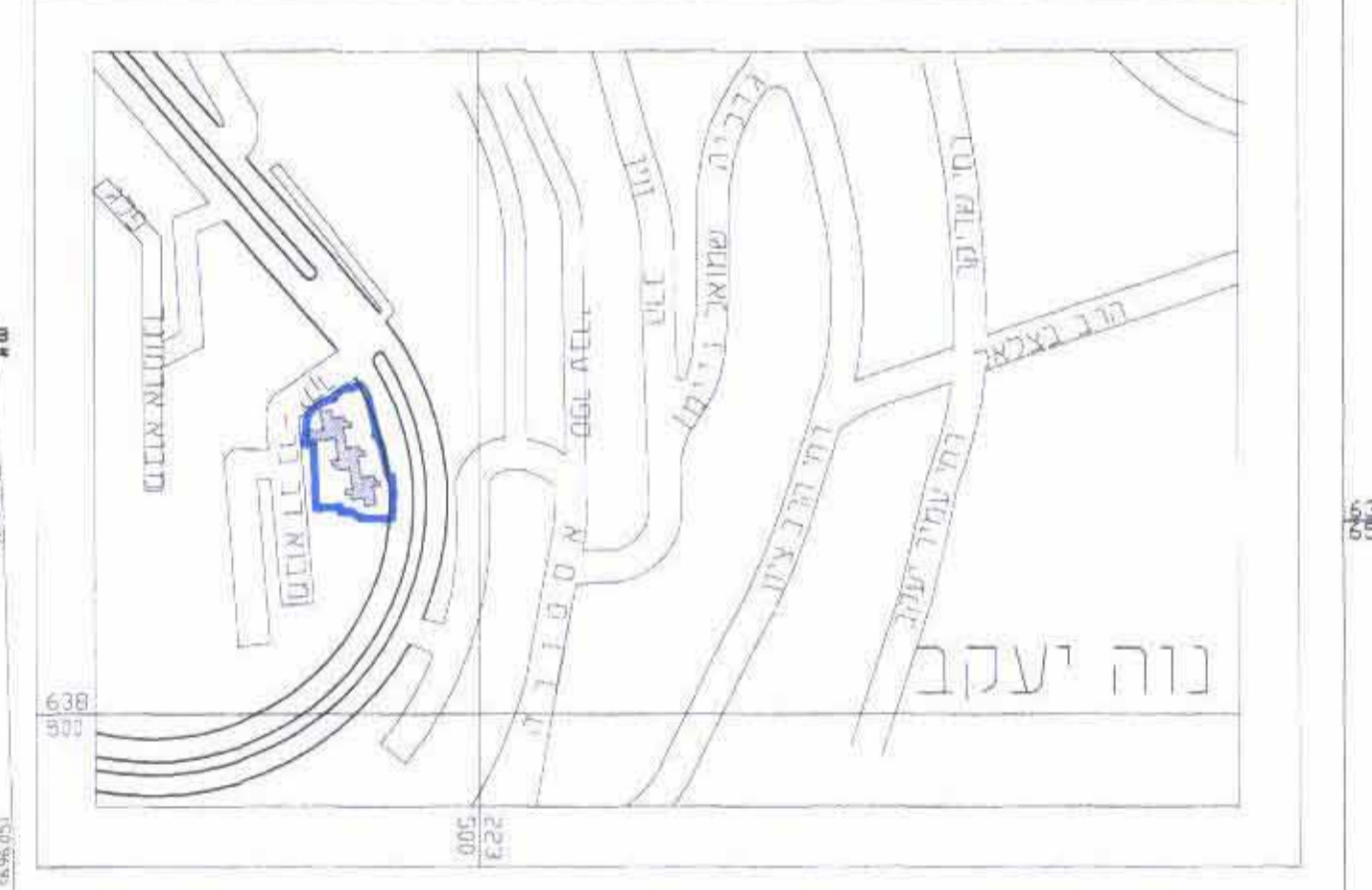
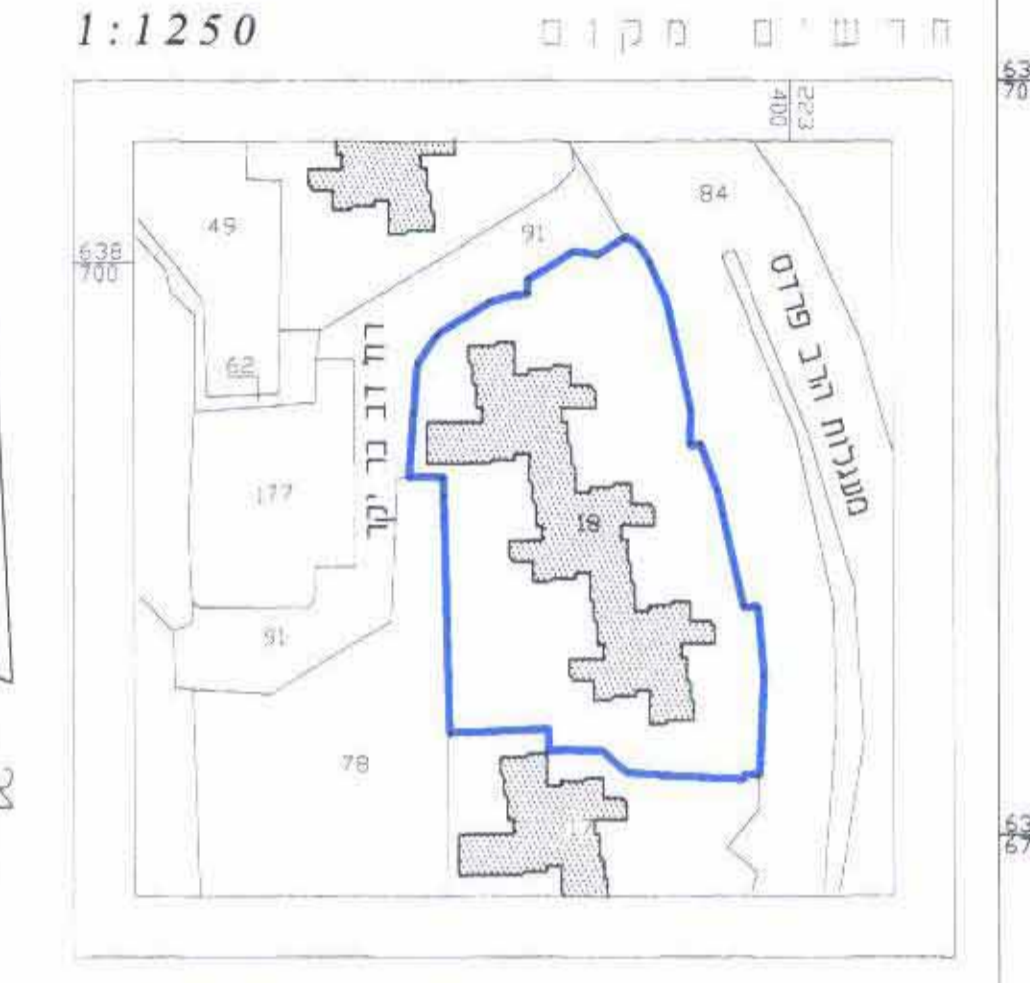
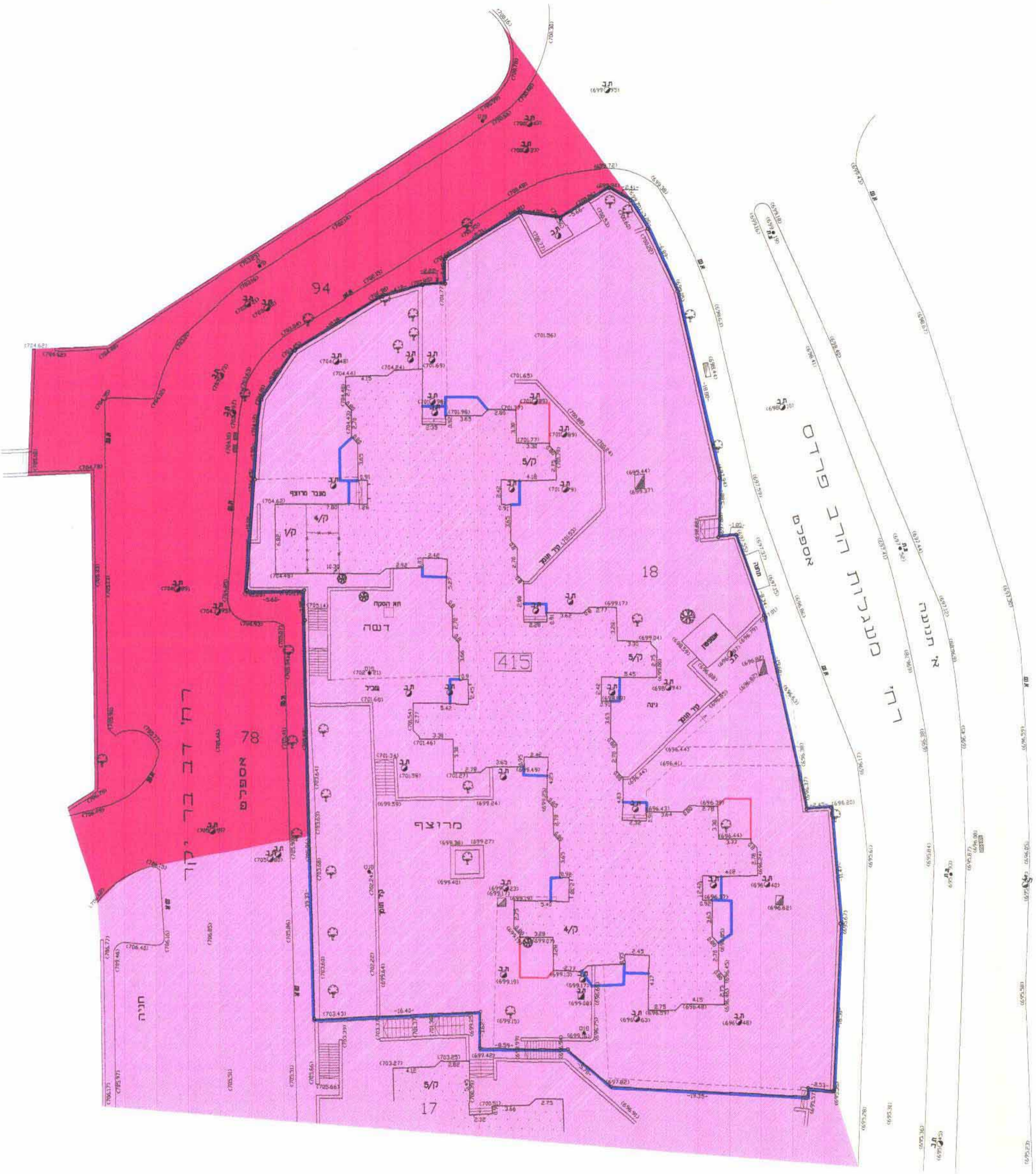
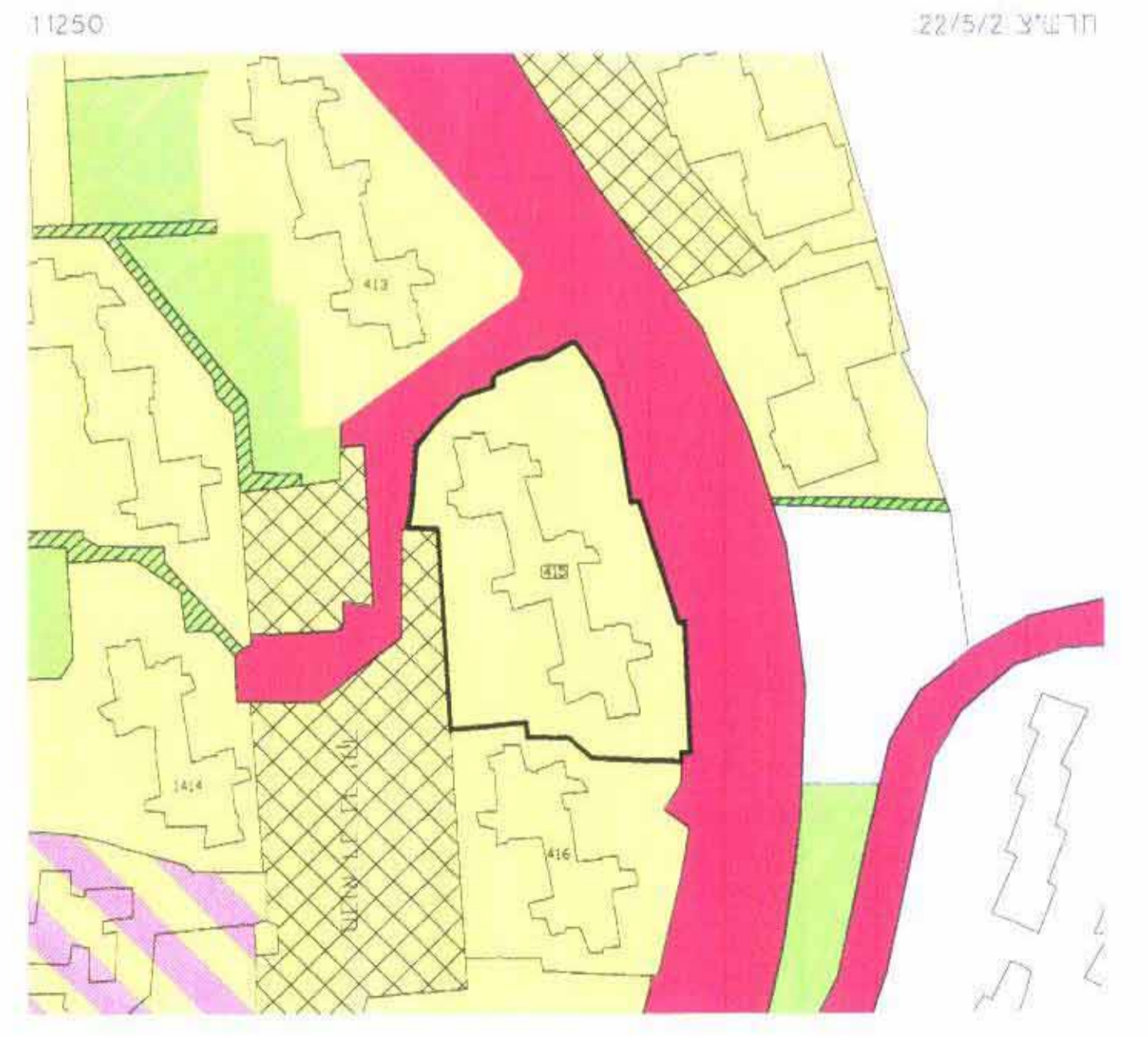
מצב מאושר  
עפ"י תב"ע 1978 ו-3907

מקרא מצב מאושר עפ"י תב"ע 1978 ו-3907

[Pink fill]	אזור מגורים 1
[Yellow fill]	דרך גי'מח או מאושרת
[Red fill]	דרך חדשה
[Blue line]	בנין כ"יש
[Blue line]	גבול חקקה
[18]	מספר חקקה
[415]	מספר בנין
[Red line]	חוספת בניה ע"י חכנית 3907
[Blue line]	חוספת מרפסת עפ"י חכנית 3907

מקרא הר"ש"צ 22/5/2

[Pink fill]	אזור מגורים רב חומות
[Yellow fill]	אזור מגורים 3-4 חומות
[Green fill]	אזור וניה פרטים
[Cross-hatch]	מטבי דהוכיב דגל
[Red fill]	דרך חדשה
[Blue line]	שפת צוורי פחות
[Blue line]	גבול חקקה
[415]	מספר בנין



מפה ירושלים מ"מ: ירושלים  
מקום: ירושלים  
גוש מס': 30644  
חלקה מס': 18  
רשפה: 3.689 ד.מ.  
הוכן ע"י: 415  
רוח דב בר יקר 415

- הערות
1. המספרים בסוגריים - גבולות אבסולוטים
  2. גבולות קשורים לנמורה ב/28/6 - B.M. 694.818
  3. רשת הקוורטאנט מנוסחת ע"י נמורה ו/304, ר/47

מצב מוצע

מקרא מצב מוצע

[Diagonal lines]	אזור מגורים מיוחד
[Blue line]	בנין ה"ים
[Blue line]	גבול חקקה
[18]	מספר חקקה
[415]	מספר בנין
[Blue line]	קו בנייה מרובי מאישי
[Blue line]	בתב"ע 3907 לחוספת בנין
[Blue line]	קו בנייה מרובי מוצע לחוספת
[Yellow circle]	עץ להעתקה



ציון שרון מודד מוטק  
יח"מ מעמקים 15 חולון 58238  
מל: 86266-02

מאת: *[Signature]*  
חוקק: *[Signature]*  
ציון שרון מודד מוטק רישון ל"ז 403 רחוב צביה 70 02-624504