מצב מאושר ע"פ תכניות מס' 3601 א' ק.מ. 1:250

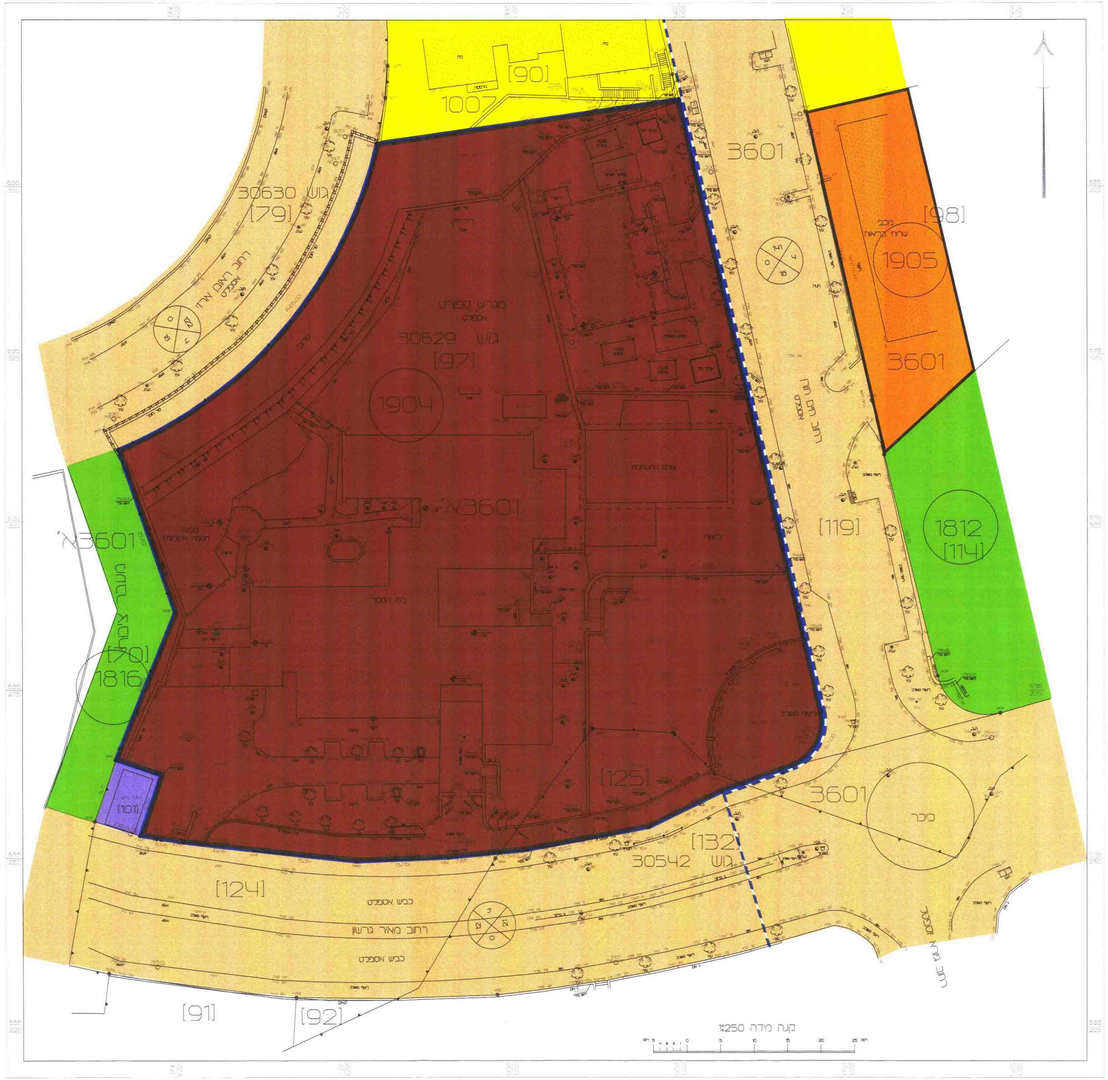

מחוז : ירושלים
נפה : ירושלים
מקום : ירושלים - פסגת זאב (מזרח)

גוש חדש :	30629	30542
חלקות :	(97) (ארעי)	(125) (ארעי)
גוש ישן :	30613	30542
חלקות :	76 (קטע)	1 (קטע)

ת.ב.ע. : 3601 א'
מגרש : 1904
תרש"צ : 5/53/9
מגרש : 906
שטח המגרש : 8.663 דונם
הוכן עבור : עיריית ירושלים

מצב מאושר ע"פ תרש"צ 5/53/9 קנה מידה 1:250

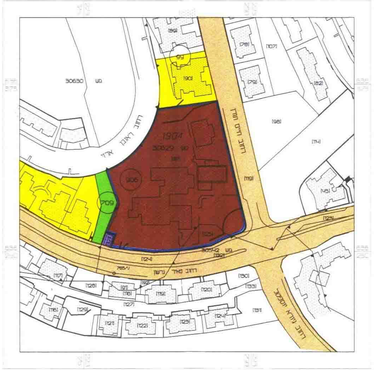

תרשים המגרש על רקע תצ"ר קנה מידה 1:250

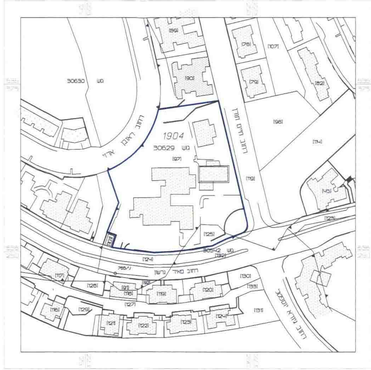

מחוז ירושלים
מרחב תכנון מקומי ירושלים

ירושלים

תכנית מס' 11315

שינוי לתכנית מס' 3601 א'
ותרש"צ 5/53/9
(שינוי תכנית מתאר מקומית)

תשריט

ק.מ. 1:250

חתימות:

בעלי חקרקע:

עיריית ירושלים
כיכר ספרא 1
ירושלים

עיריית ירושלים
הפסולת על כפות העיריות מאשרו
תמיכתו על התכנית היא בכפוף שהיא
אי יכולת כאשתים מהמקומות נכונה

מגישי התכנית:

עיריית ירושלים
כיכר ספרא 1
ירושלים

המתכנן:

דב גליא, ארכיטקט
מס' רשיון 9981
רחוב אגרון 24
ירושלים 94190
ישראל
טל. 02-6259695
פקס. 02-6256821

תאריך: 2.12.2006