

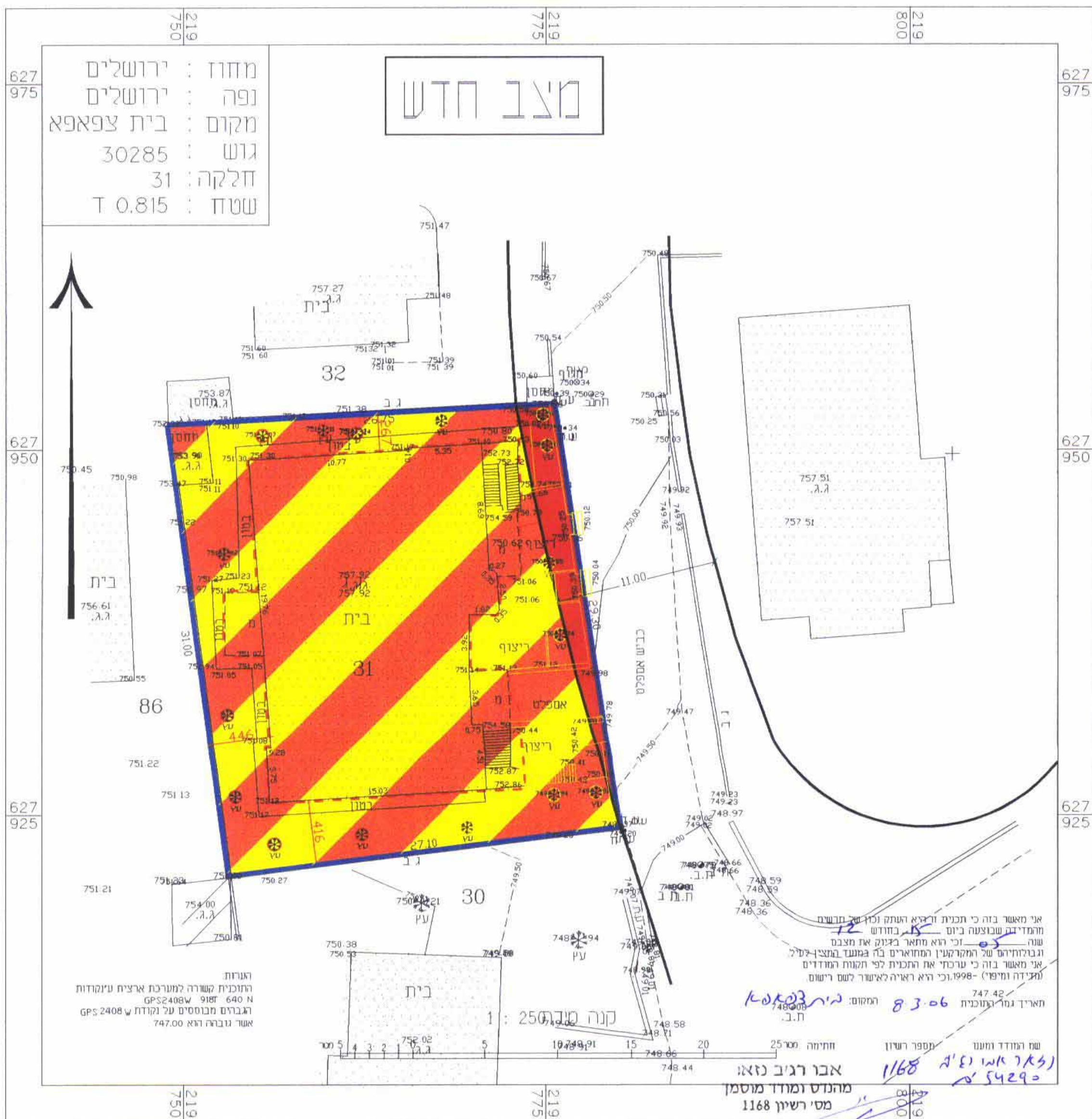
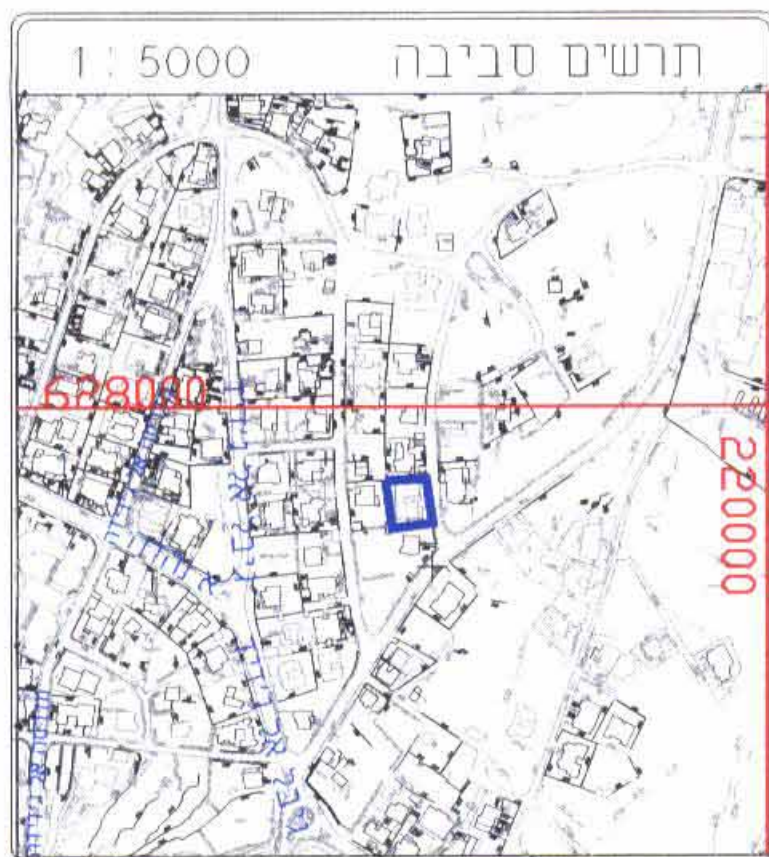
מקרא מצב חדש

-  גבול התכנית
-  אזור מגורים מיוחד
-  בנין קיים
-  דרך חדש והרחבת דרך
-  מבנה ו/או גדר להריסה
-  קו בנין מרבי לתוספת בניה
-  גבול חלקה קיימת ומספרה
-  עין לשמור
-  עין לעקירה

טבלת יעודי קרקע			
מצב מאושר לפי תכנית 2317		מצב מצרע לפי תכנית 9296	
שטח	%	שטח	%
אזור מגורים 5	815	אזור מגורים מיוחד	767
שטח דרך	0.00	שטח דרך	48
סה"כ	815	סה"כ	815

אבו רגיב נואה
מהנדס ומודד מוסמך
מס' רישיון 1168

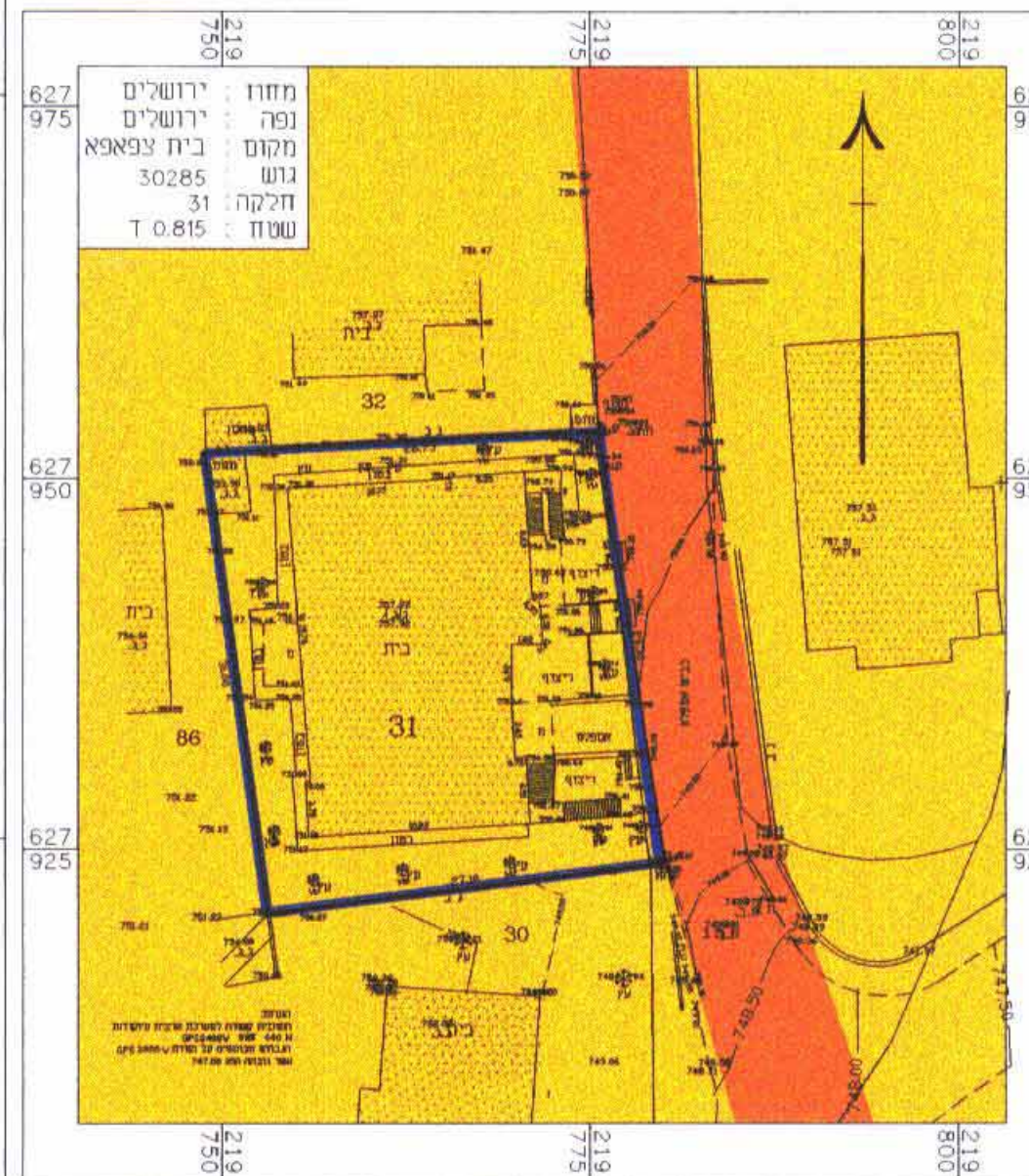
163-06









אבו רגיב נואה
מהנדס ומודד מוסמך
מס' רישיון 1168

163-06

מצב מאושר לפי תכנית 2317



מקרא מצב מאושר

-  אזור מגורים 5
-  דרך קיימת ו/או מאושרת
-  בנין קיים
-  גבול מגרש
-  גבול התכנית
-  מספר חלקה קיימת

31

מחוז ירושלים
מרחב תכנון מקומי ירושלים
תכנית מס' 9296
שינוי לתכנית 2317
(שינוי תכנית מתאר מקומית)
21-03-2006

תשריט

ק.מ. 1:250

חתימות

חתימות בעלי הקרקע
הנדסר התכנית :
משרד הפנים מחוז ירושלים
פקדת תכנית מס' 9296
הועדה המחוזית החליטה להפקיד את התכנית
בשינוי מס' 9107 כיום 18.5.06

אבו דכו חסן
כתובת: בית צפפה ירושלים
ת.ז. : 08078730
ת.ז. : 08078729

עורכי התכנית :

אדר' מוחמד אבו גאם
אדר' אימן חג' זייד
מספר רשיון 74623
ת.ז. 80441975
ירושלים / ת.ז. 38164
טל: 02-5816687

20/03/2006
ENGINEERING OFFICE
SUPERVISION

AL SULTAN SULAIMAN - ENGINEERING OFFICE