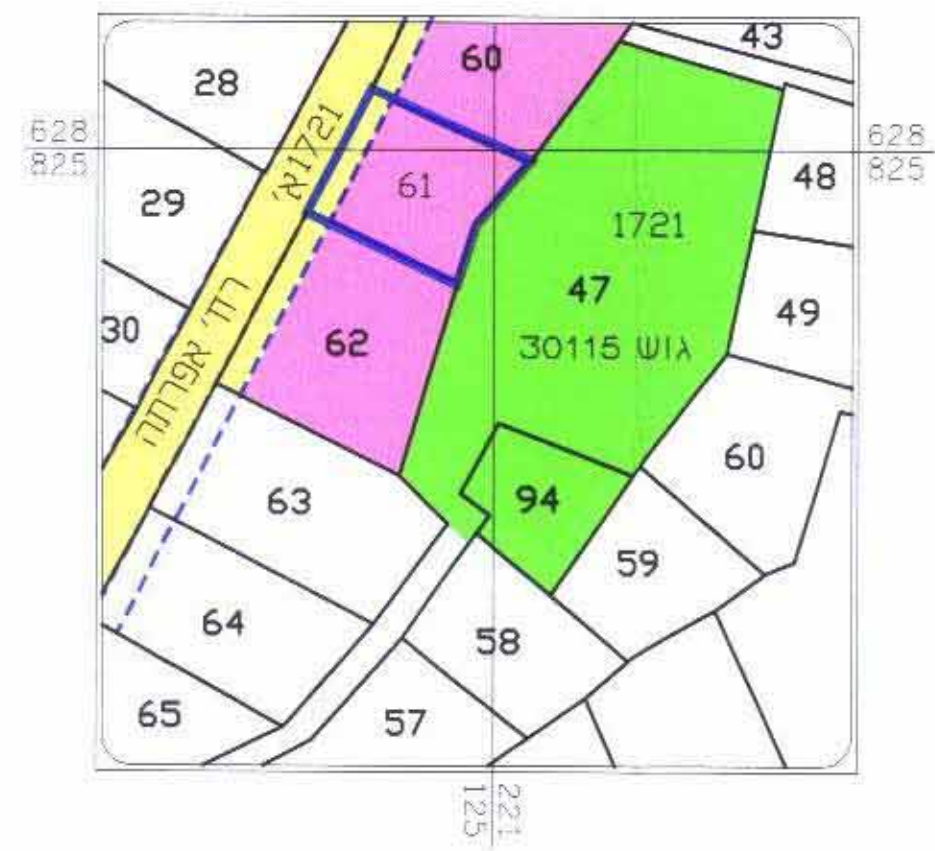


מחוז ירושלים  
מרחב תכנון מקומי ירושלים  
תכנית מתאר מפורטת מס' 9535  
שנוי לתכנית 1721  
(שנוי תכנית מתאר מקומית)

**תשרית**  
קנ"מ 1:250

מחוז : ירושלים  
נפה : ירושלים  
המקום : רח' אפרתה  
גוש : 30115  
חלקה : 61  
השטח : 0.632 (ד"מ)  
הוכן עבור הבעלים

**מצב מאושר ע"פ תכניות 1721 ו 1721 א'**  
תרשים המקום קנ"מ 1:250



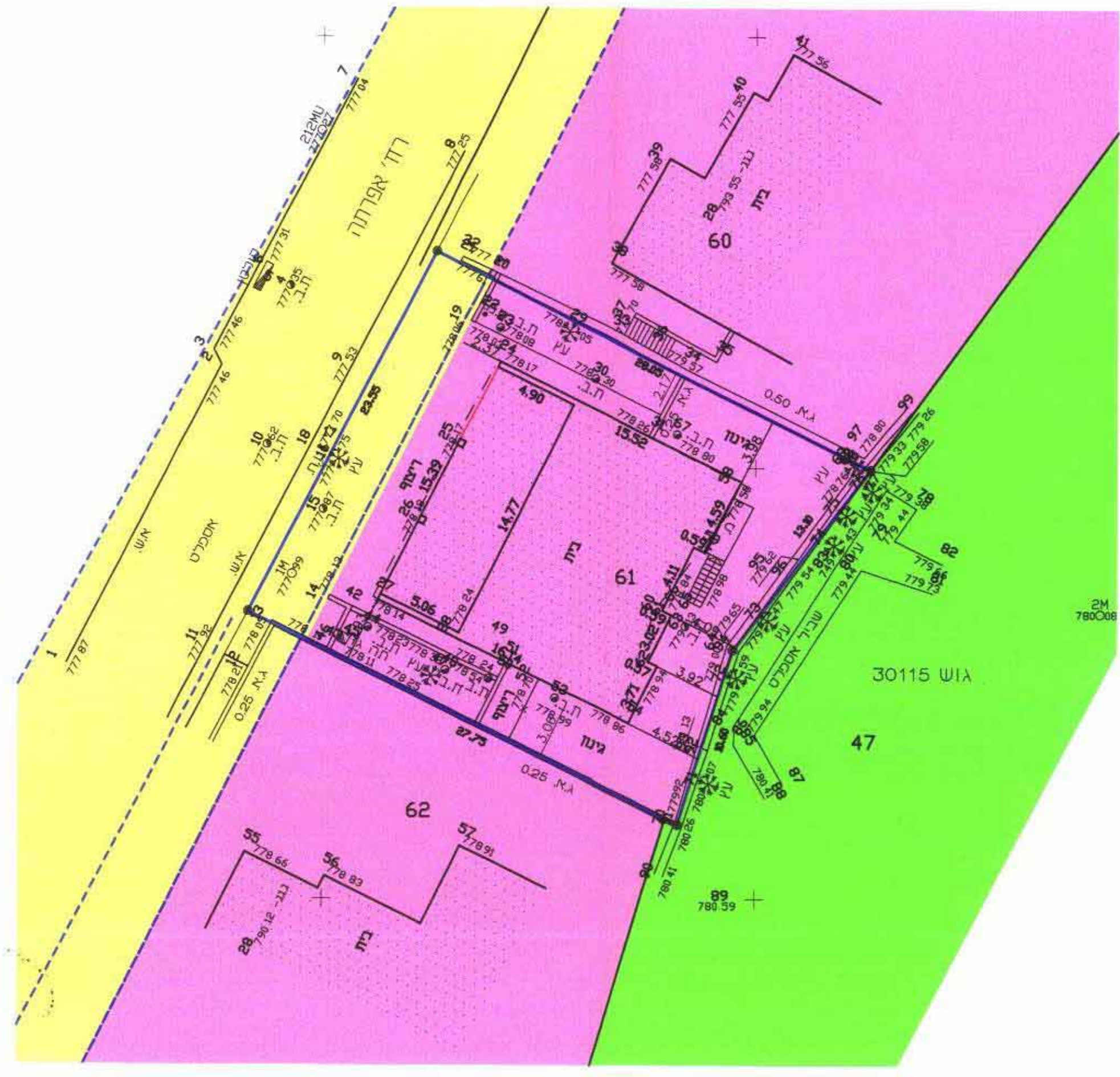
בעלי הקרקע:  
דודיאן חיים ת.ז. 05210540  
דודיאן רחבה ת.ז. 065033482  
רח' אפרתה פי ירושלים ט"ז: 02-6711071  
הירשמן מיק ת.ז. 13900287  
הירשמן עדנה ת.ז. 03881871  
רח' אפרתה פי ירושלים ט"ז: 02-6713569  
טופלר ראובן ת.ז. 74305434  
טופלר אסתר ת.ז. 0173716  
רח' אפרתה פי ירושלים ט"ז: 02-6738076  
עמחי יעל ת.ז. 2203411  
רח' אפרתה פי ירושלים ט"ז:  
כחו עליזה ת.ז. 5032197  
רח' אפרתה פי ירושלים ט"ז:  
חתימת מגיש התכנית:  
דודיאן חיים ת.ז. 05210540  
רח' אפרתה פי ירושלים ט"ז: 02-6711071  
הירשמן מיק ת.ז. 13900287  
רח' אפרתה פי ירושלים ט"ז: 02-6713569  
טופלר ראובן ת.ז. 74305434  
רח' אפרתה פי ירושלים ט"ז: 02-6738076  
עמחי יעל ת.ז. 2203411  
רח' אפרתה פי ירושלים ט"ז:

- הערות:
1. המדידה קשורה לרשת בקרה אופקית ומבוססת על נקודות 6217 ו-6251
  2. המדידה קשורה לרשת בקרה אנכית ומבוססת על 6217 YM שגובהו 679.090
  3. גבולות החלקה נלקחו בדגשציה מפת גוש רישום מס' 30115
  4. הרקע של הגושים והחלקות הנו גרפי ומשמם כרקע בלבד, ואינו מהווה אסמכתא לסימון וחיודש גבולות.

מורטוב אלכס - מודד מוסמך	משרד מדידות ונדל"ג
אשדוד - רובע הסיני, רח' העצמאות 16/35	
088551173.054389292	murch@bezeqint.net
ת.ז. 145-02	מפה טופוגרפית
	גוש 30115 חלקה 61
תוכן עבור:	מודד מוסמך א. מורטוב
קנ"מ:	ענף: מס' רישון: 959
תאריך:	26.07.2004
1:250	

**מקרא מצב מאושר**

גבול תכנית מוצעת  
גבול תכנית מאושרת ומספרה 1721 א'  
אזור מגורים 1  
דרך קיימת או מאושרת  
שטח ציבורי פתוח  
מס' חלקה  
גבול חלקה



קנה מידה 1:250

טבלת יעודי הקרקע

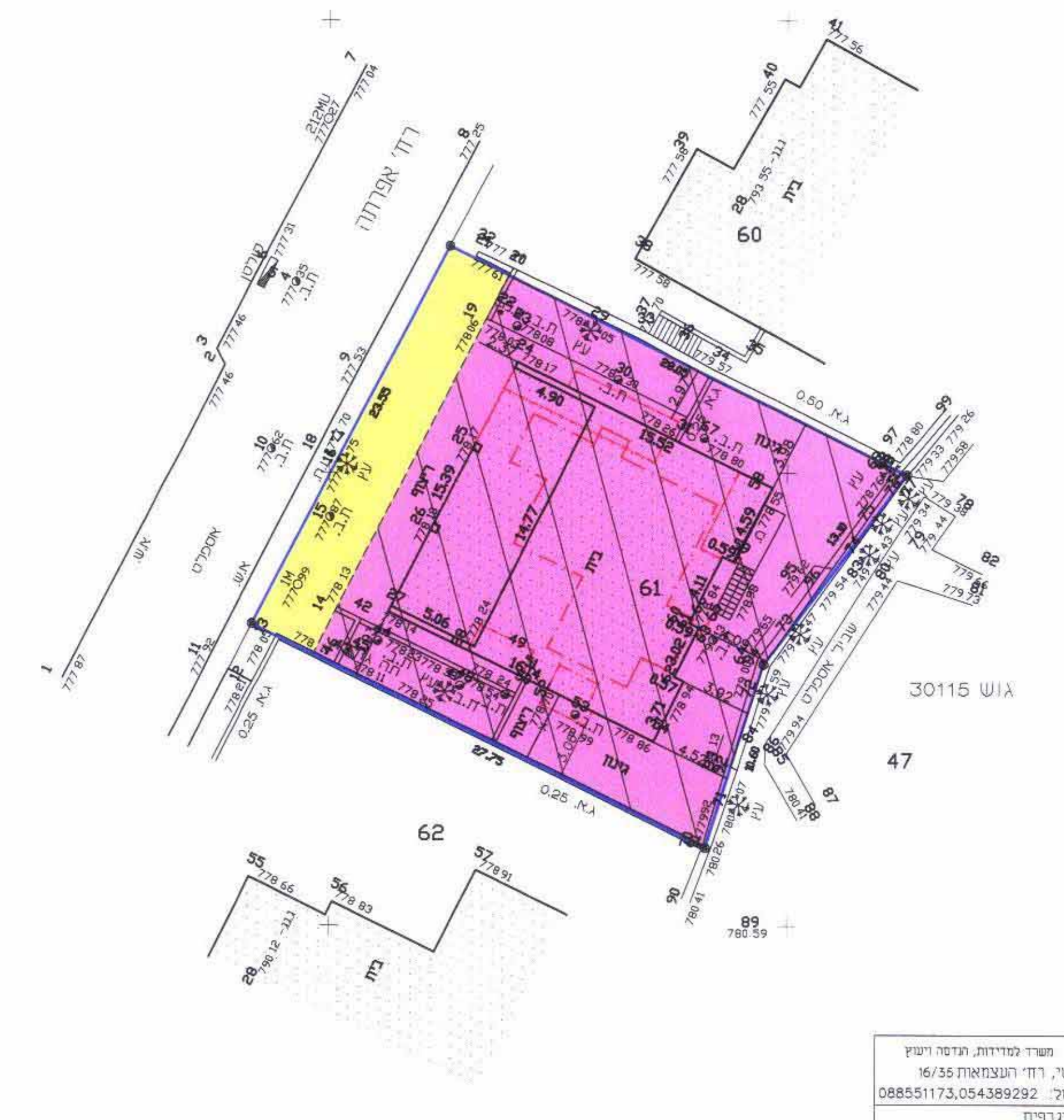
מ"ר	מגורים 2	דרך קיימת
545.13		
86.87		

מורטוב אלכס - מודד מוסמך	שירי מדידות ונדל"ג
אשדוד - רובע הסיני, רח' העצמאות 16/35	
088551173.054389292	murch@bezeqint.net
ת.ז. 145-02	מפה טופוגרפית
	גוש 30115 חלקה 61
תוכן עבור:	מודד מוסמך א. מורטוב
קנ"מ:	ענף: מס' רישון: 959
תאריך:	26.07.2004
1:250	

**מצב חדש**  
קנ"מ 1:250

**מקרא מצב חדש**

גבול תכנית  
אזור מגורים 1 מיוחד  
דרך קיימת או מאושרת  
בניין קיים  
גבול חלקה  
מס' חלקה  
קו בניין בקומת גג  
קו בניין מירבי לתוספת  
בניה ביתר הגומות.



קנה מידה 1:250

- לא לצרכי רישום!
- נקודות הערות:
1. המדידה קשורה לרשת בקרה אופקית ומבוססת על 6217 ו-6251
  2. המדידה קשורה לרשת בקרה אנכית ומבוססת על 6217 YM שגובהו 679.090
  3. גבולות החלקה נלקחו בדגשציה מפת גוש רישום מס' 30115
  4. הרקע של הגושים והחלקות הנו גרפי ומשמם כרקע בלבד, ואינו מהווה אסמכתא לסימון וחיודש גבולות.

מחוז : ירושלים  
נפה : ירושלים  
המקום : רח' אפרתה  
גוש : 30115  
חלקה : 61  
השטח : 0.632 (ד"מ)  
הוכן עבור הבעלים

תרשים המקום קנ"מ 1:250



תרשים הסביבה ק.מ. 1:5000



תאריך: 01.03.2007