



חתימת בע"ה הרגום:

דוקר יעקב שולום
ברנשטיין משה אהרון
יועץ תכנון
ת.ד. 058887852
ת.ד. 025489931
מס. דרכון 0332794
פני ע"ד 785444
ת.ד. 20957848
ת.ד. 15833639
ת.ד. 028335543

חתימת מניח התכנית:
דוקר יעקב שולום
ברנשטיין משה אהרון
יועץ תכנון
ת.ד. 058887852
ת.ד. 025489931
מס. דרכון 0332794
פני ע"ד 785444
ת.ד. 20957848
ת.ד. 15833639
ת.ד. 028335543

חתימת המתכננים:
ת.ד. 006874135
ד"ר מרדכי 26 ירושלים 9780
תל. 581432
דוד בן צבי
אודיאלות ובניני ערים
מ.ד. 02722270
תאריך: 7.9.07

ת ר ש י מ ס מ ק ו מ 1:1250

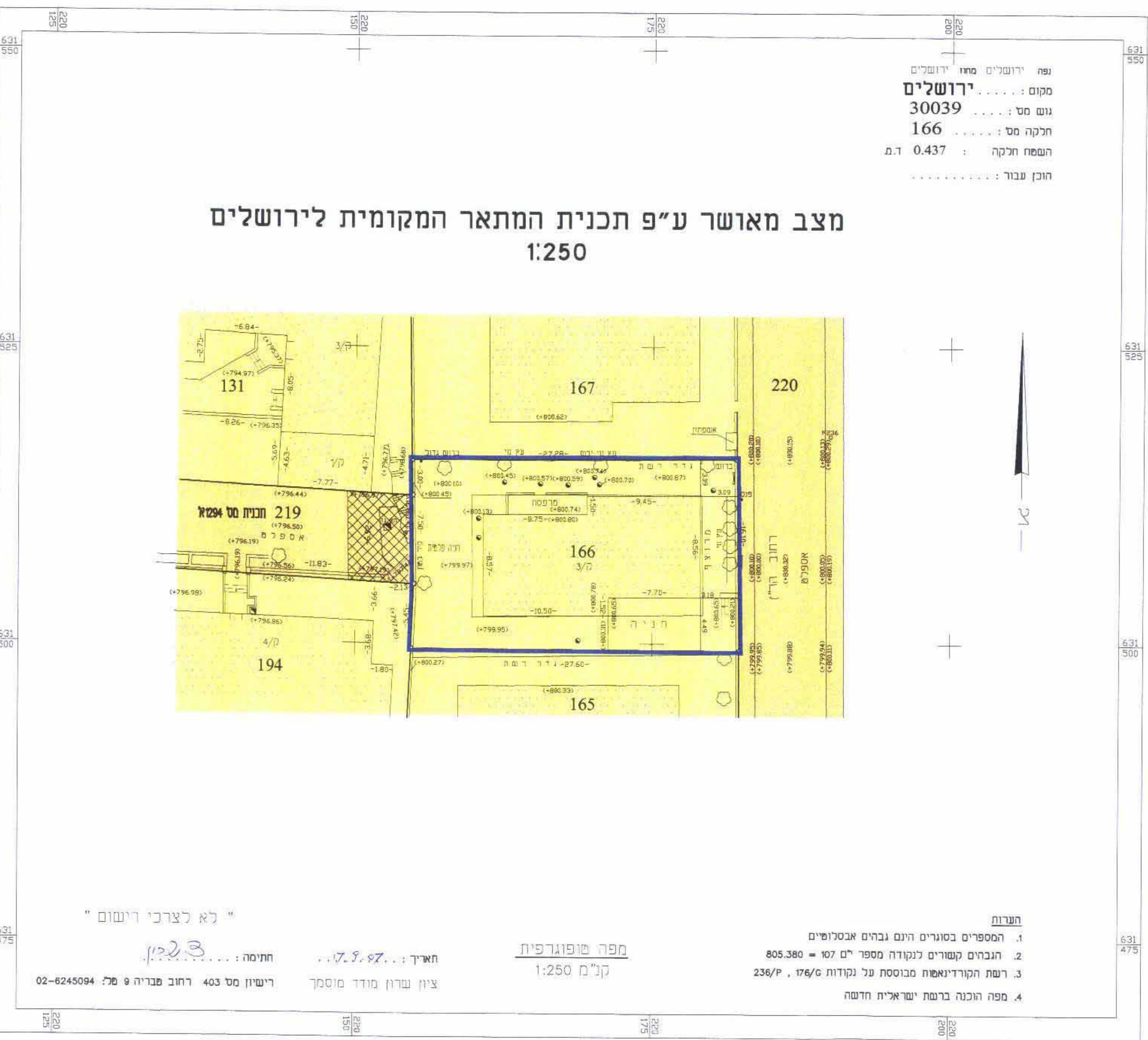


ת ר ש י מ ס ב י ו ב ה 1:5000



נפה ירושלים מחוז ירושלים
מקום : ירושלים
גוש מס : 30039
חלקה מס : 166
השטח חלקה : 0.437 ד.מ.
הוכן עבור :

מצב מאושר ע"פ תכנית המתאר המקומית לירושלים
1:250

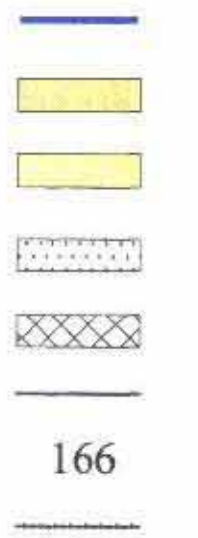


הערות:
1. המספרים בסוגרים הינם גבהים אבסולוטיים
2. הגבהים קשורים לנקודה מספר י"ם 107 = 805.380
3. רשת הקורדינאטות מבוססת על נקודות G/6, P/236
4. מפה הוכנה ברשת ישראליית חדשה

תאריך: 7.9.07
חתימה: ח.צ.צ.
ציון שרון מודר מוסקר
רישיון מס 403 רחוב מבריה 9 סל: 02-6245094

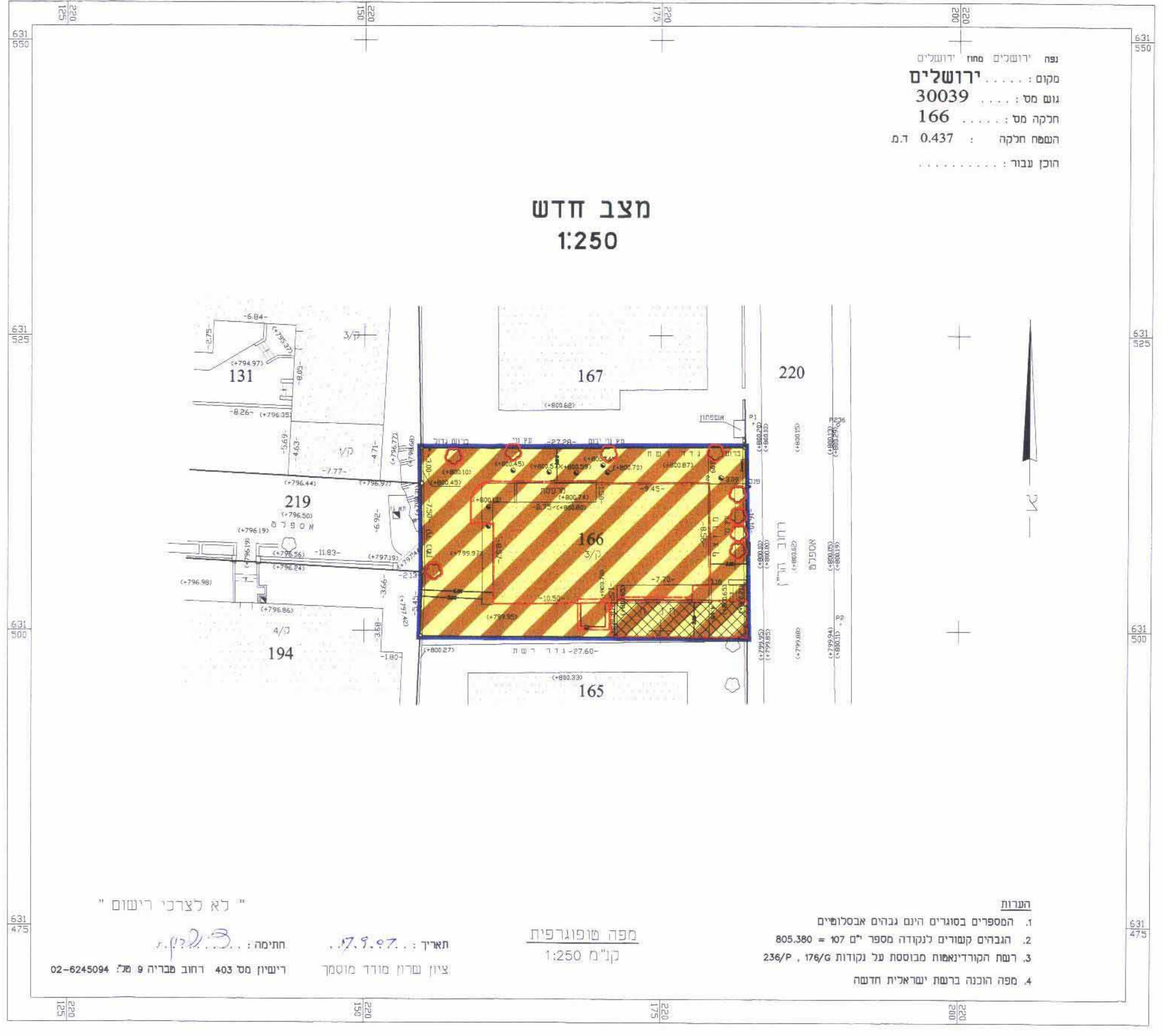
מפה סופוגרפית
קני"מ 1:250

מקרא מצב מאושר
גבול תכנית
דרך קני"מ או מאושרת
אזור מטורים 3:
בניין קיים
תניה ציבורית
גבול חלקה 3:
מס חלקה 3:
קו בנין קיים



נפה ירושלים מחוז ירושלים
מקום : ירושלים
גוש מס : 30039
חלקה מס : 166
השטח חלקה : 0.437 ד.מ.
הוכן עבור :

מצב חדש
1:250



הערות:
1. המספרים בסוגרים הינם גבהים אבסולוטיים
2. הגבהים קשורים לנקודה מספר י"ם 107 = 805.380
3. רשת הקורדינאטות מבוססת על נקודות G/6, P/236
4. מפה הוכנה ברשת ישראליית חדשה

תאריך: 7.9.07
חתימה: ח.צ.צ.
ציון שרון מודר מוסקר
רישיון מס 403 רחוב מבריה 9 סל: 02-6245094

מפה סופוגרפית
קני"מ 1:250

מקרא מצב חדש
גבול תכנית
אזור מטורים סיווח
בניין קיים
תניה פרטית
גבול חלקה 3:
מס חלקה 3:
קו בנין קיים
קו בנין סוביי
לחוספת גביה
קו בנין מת תקקעי לחניה
קו בנין לחוספת מעליה
למבנין
עק לשומר

