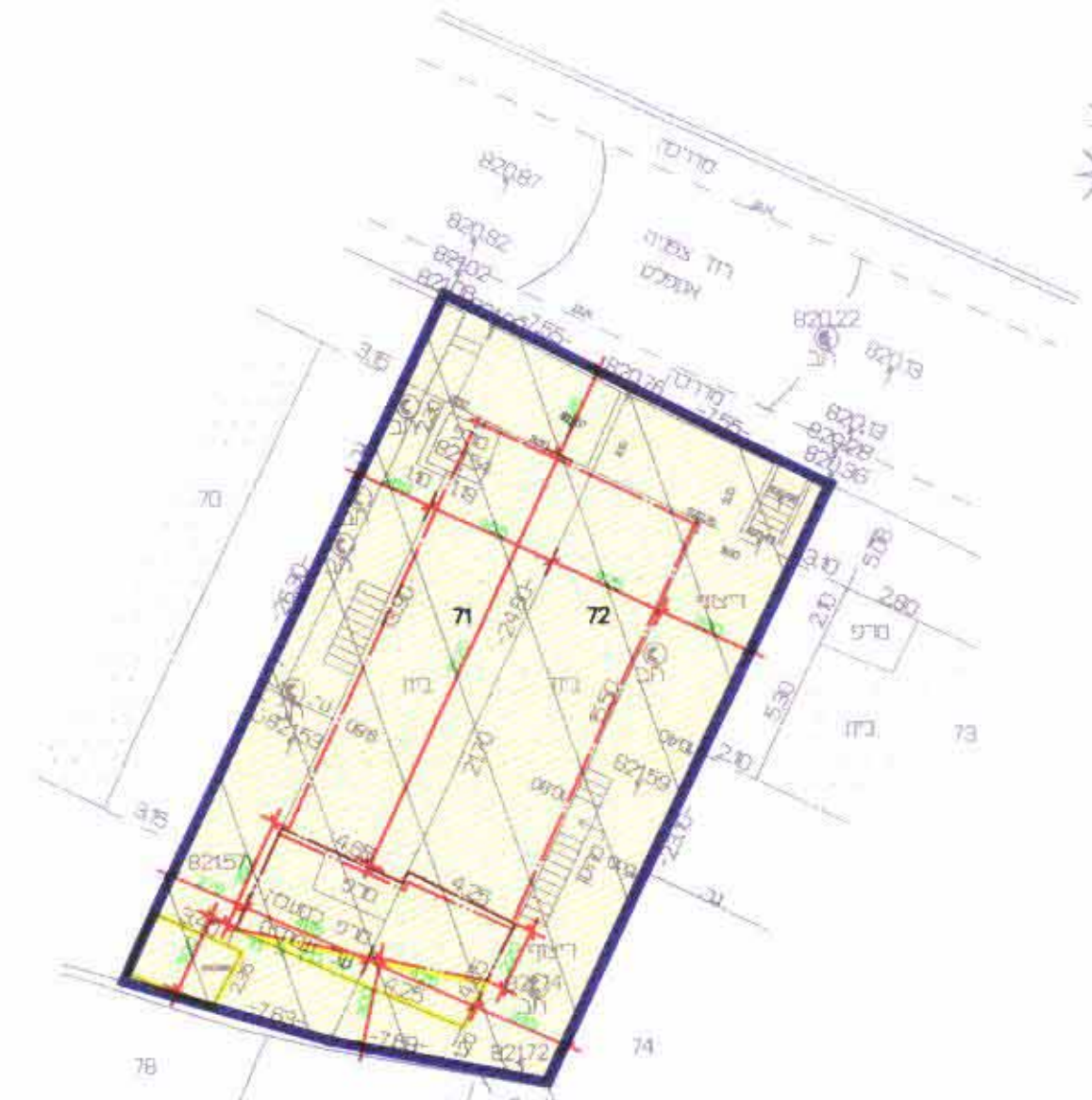


עבודה מס' 96007

מקרא מצב חדש

- גבול החכירה
- אזור מגורים 3 מיוחד
- בנין קיים
- גבול חלקה קיימת
- מס- חלקה קיימת
- קו בנין לחוספת קומות
- קו בנין לחוספת בחזית הבנין
- כרדיס



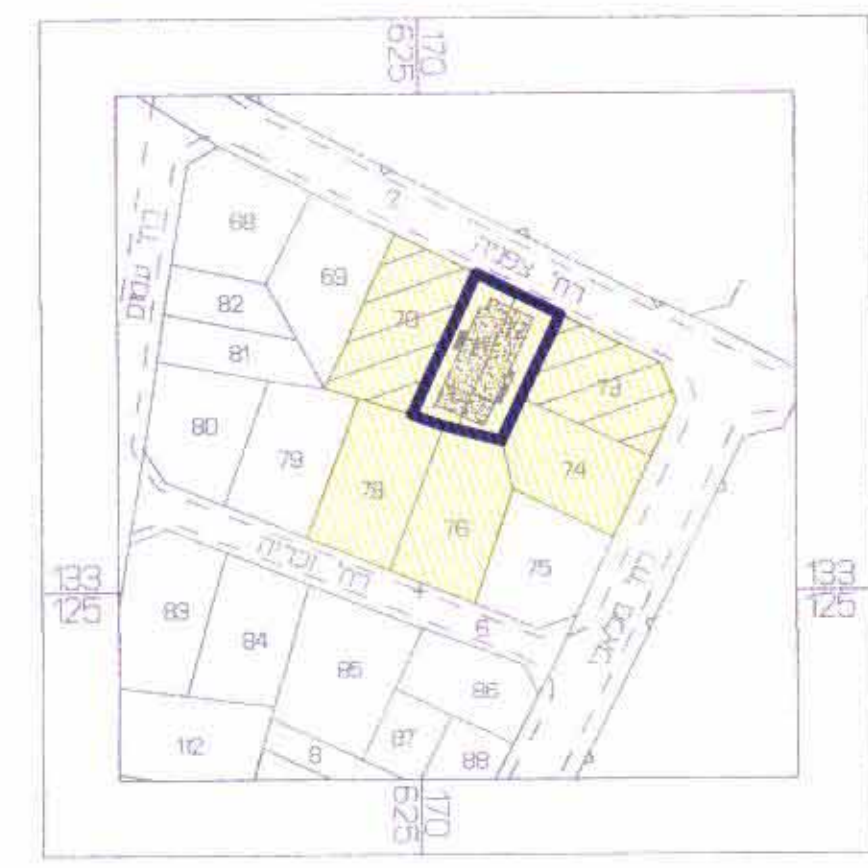
מחוז : ירושלים
 נפה : ירושלים
 מקום : כרם אברהם , רח' צפניה 24
 גוש : 30082
 חלקה : 71,72

מספר חלקה	שטח ודגום
72	0.180
71	0.192

חדשים סביבה קנה"מ - 15000



חדשים סביבה קנה"מ - 1:1250

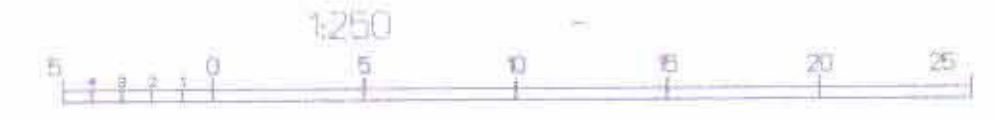


מצב חדש קנה"מ 1:250

מקרא מצב מאושר

- אזור מגורים 3 מיוחד
- אזור מגורים 3
- בנין קיים
- גבול חלקה קיימת
- מס חלקה קיימת

מצב מאושר ע"פ תכנית המתאר המקומית לירושלים, קנה"מ 1:1250



מחוז ירושלים
 מרחב תכנון מקומי ירושלים,
 תכנית מס-5375
 שינוי מס- 11/97 לתכנית המתאר המקומית לירושלים.
 (שינוי תכנית מתאר מקומית)
 תשריט
 ק.מ. 1:250



חתימות

חלקה 71 - ג'מיה ע"ש קווים יצחקי, ת.ד. 78726
 חלקה 72 - מייזליש יעקב, ת.ד. 78725
 מייזליש אברהם, ת.ד. 78724
 שקלאר מרים

משרד המגורים מחוז ירושלים
 תפקיד תכנית מס' 5375
 תוכנית המחוזית תחליפה לתכנית 2104
 בישיבה מס' 2104

חתימת מנהל המחלקה
 חתימת מנהל המחלקה
 חתימת מנהל המחלקה

מס' תכנון 5375
 תוכנית המחוזית תחליפה לתכנית 2104
 בישיבה מס' 2104

חתימת המתכנן:
 ע.מלאך-אדריכל ובונה ערים.
 ת.ד. 18397 ירושלים 9183.

ע.מלאך, אדריכל
 מ.ד. 25306

תאריך: 28 אב 2006

לא לצרכי רישום
 הערה: הנדסים בעבודה זו מסומנים
 על 8120 עבודה 790.885
 27.8.06
 827 רישון 827
 טל 858538 02