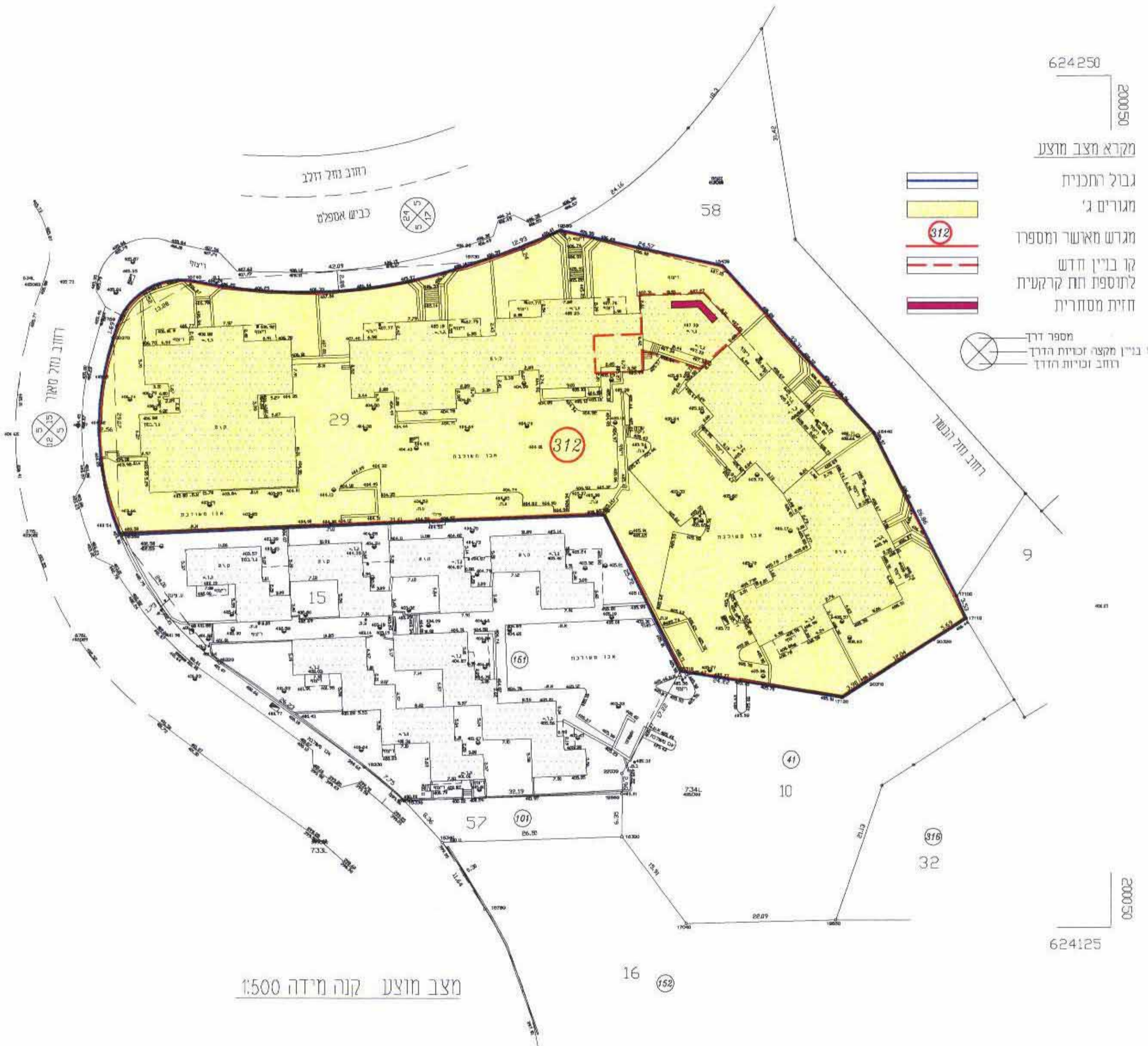


624250  
199875

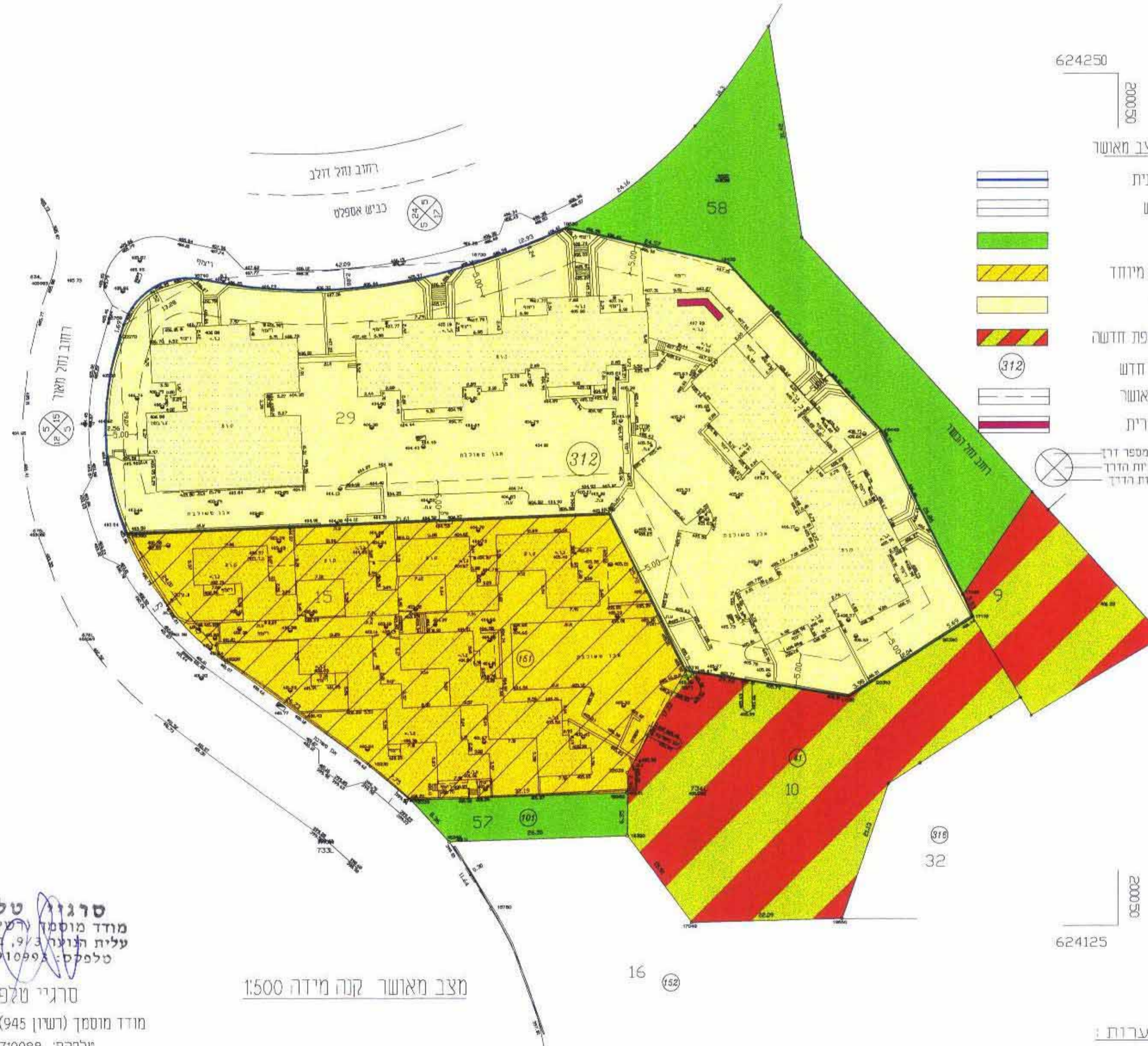


- מקרא מצב מוצע
- גבול התכנית
  - מגורים ג'
  - מגרש מאושר ומספרד
  - קו בניין חדש לתוספת חזת קרקעית
  - חזית מסחרית
  - X מספר דרך
  - X קו בניין מקצה זכויות הדרך וחוב זכויות הדרך

מצב מוצע קנה מידה 1:500

624125  
199875

624250  
199875



- מקרא מצב מאושר
- גבול התכנית
  - גבול מגרש
  - שצ"פ
  - מגורים א' מיוחד
  - מגורים ג'
  - דרך מרוצפת חדשה
  - מס' מגרש חדש
  - קו בניין מאושר
  - חזית מסחרית
  - X מספר דרך
  - X קו בניין מקצה זכויות הדרך וחוב זכויות הדרך

מצב מאושר קנה מידה 1:500

624125  
199875

**סרגיי טלפה**  
 מודד מוסמך (רשיון 945)  
 עלית הולנד 3, 9/3, 75  
 טלפקס: 02-9910993

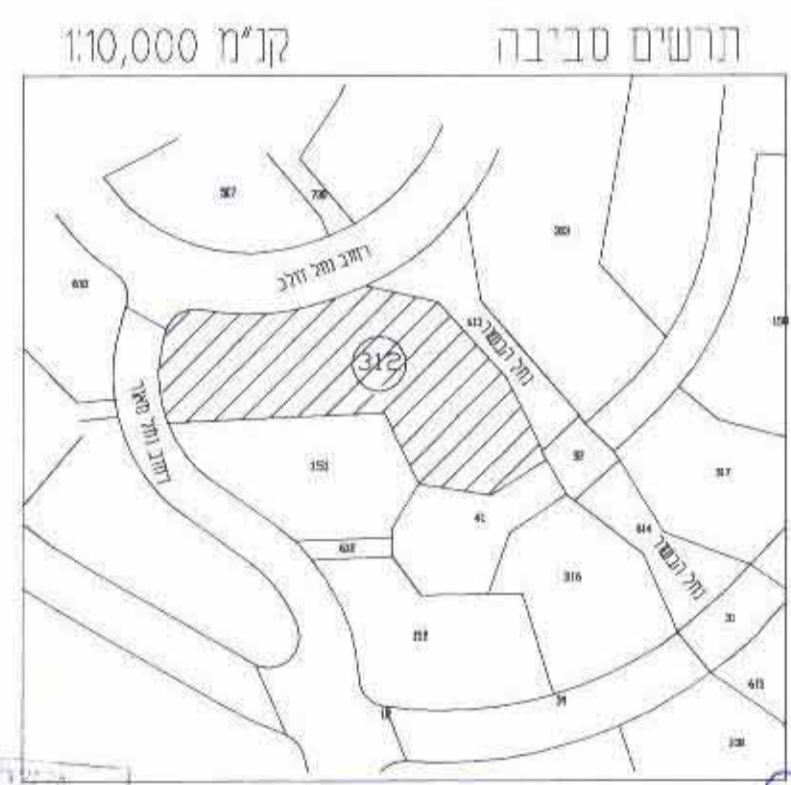
סרגיי טלפה  
 מודד מוסמך (רשיון 945), מרוכז גאודז  
 טלפקס: 02-6719988  
 תאריך: 20.06.07

הערות:

1. התכנית קשורה לרשת הארצית.
2. הגבהים בתכנית הם יחסיים.



מחוז ירושלים  
 מרחב תכנון מקומי בית שמש  
 עיריית בית שמש  
 תכנית מתאר מקומית מס' ב/836  
 עם הוראות של תכנית מפורטת  
 שינוי לתכנית מתאר מס' מ/במ/836  
 גוש 34296 (לפני ההסדר)  
 גוש 34270 (בשולי הסדר)  
 חלקה 30  
 חלקה 7  
 מגרש 312 (לפ" מ/במ/836)  
 שטח 5017 מ"ר



ת.ת.ת.ת.  
 היום ומגיש התכנית  
 שרביט שמעון  
 ת"ז 55047427  
 רחוב הבשור 2  
 מל' 02-9994105

14.08.2007  
 נתקבל

17-07-2007

בעל הקרקע:  
 קרן קיימת לישראל באמצעות:  
 מנהל מקרקעי ישראל  
 רחוב יפו 216, בניין שערי העיר, ירושלים  
 מל' 02-5318888

המחנך:  
 "שה ב" - שרתי הנדסה ובנייה -  
 חלדייב יבגני, מס' רשיון 60290  
 ת.ד. 8378, מילוד 91083 - ירושלים  
 טלפקס 02-6719988

תאריך: 27 אפריל 2006