

מחוז ירושלים
מרחב תכנון מקומי ירושלים

תכנית מפורטת
תכנית מס': 11095
שינוי לתכנית מס' 1042
(שינוי לתכנית מתאר מקומית)

תשרים
קנ"מ: 1:250

חתימת בעלי הקרקע ומגישי התכנית:

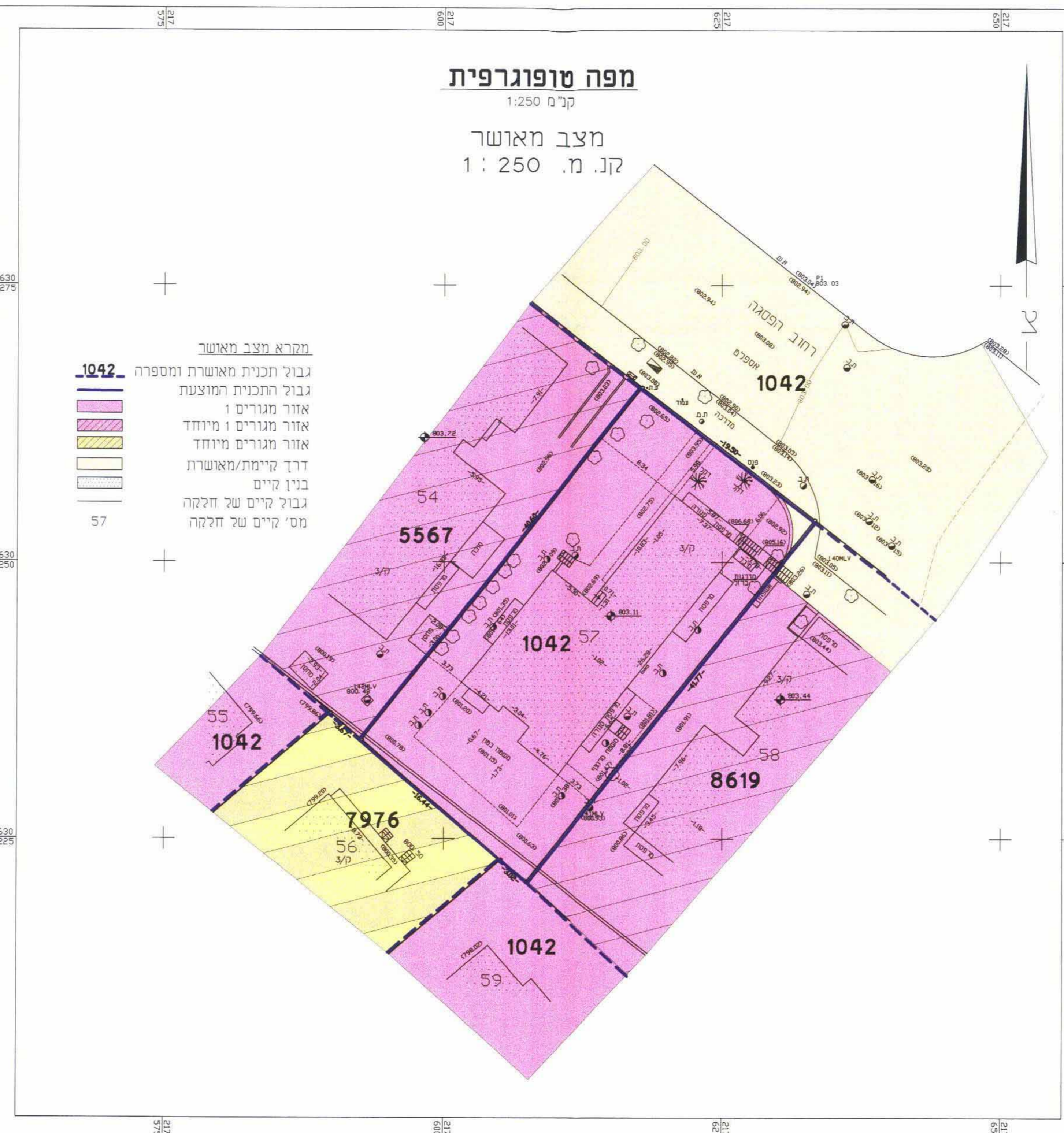
אברהם קצנלבוגן	ת.ז. 5096591-2	טל. 02-6424427
רח' הפסגה 60-י		
רחל הברמן	ת.ז. 6511566	טל. 02-6995484
רח' הפסגה 60-י		
פני שמר	ת.ז. 1242140-0	טל. 02-6423198
רח' הפסגה 60-י		
יעקב לנג	ת.ז. 05979392-7	טל. 02-6436664
רח' הפסגה 60-י		
רבקה ציריין	ת.ז. 01261902-9	טל. 02-6418370
רח' הפסגה 60-י		
ניקול דאהן	ת.ז. 01118525-3	טל. 02-6436663
רח' הפסגה 60-י		

בעלים נוספים:
מרדכי כהן
יוחנן טרבסקי
גישל ויינברג
רוחל פצינקר
גבי כהן

חתימת המתכנן:

נפתלי פלינק ת.ז. 313657595
מ.ר. 83333
רח' עזריאל ו' י-ם טל. 02-6510879

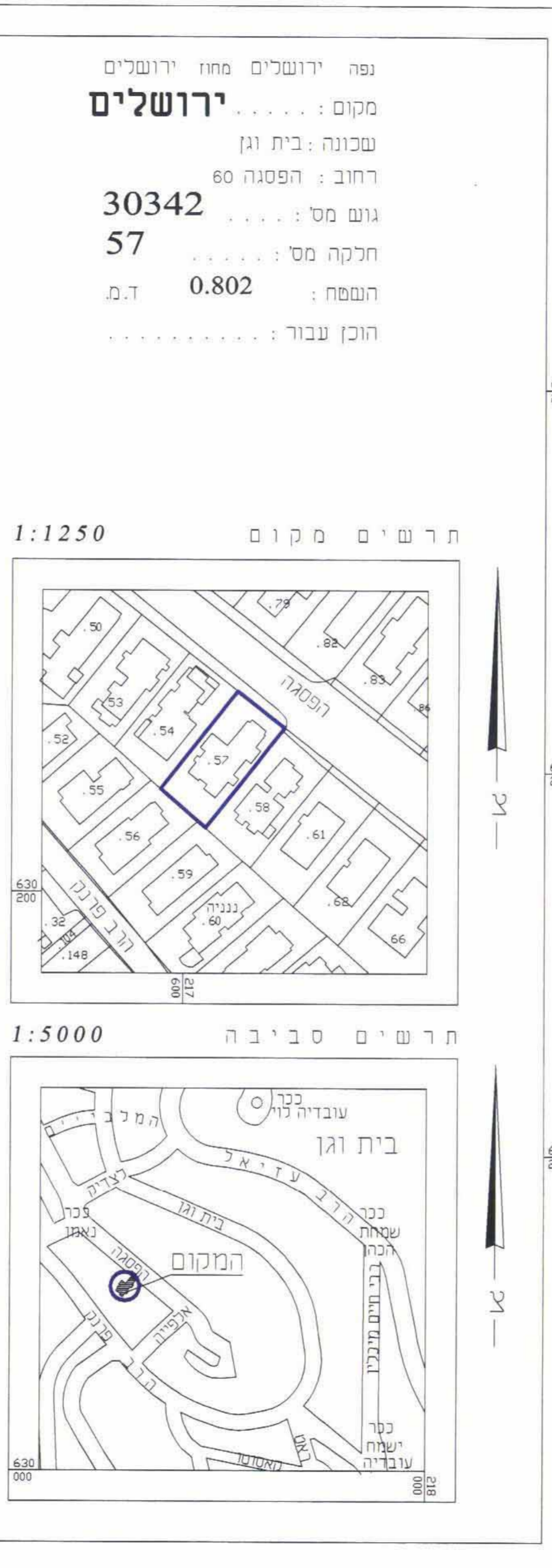
תאריך:



מפה טופוגרפית
קנ"מ 1:250

מצב מאושר
קנ"מ: 1:250

מקרא מצב מאושר
גבול תכנית מאושרת ומספרה 1042
גבול התכנית המוצעת
אזור מגורים 1
אזור מגורים 2 ומיוחד
אזור מגורים מיוחד
דרך קיימת/מאושרת
בנין קיים
גבול קיים של חלקה
מס' קיים של חלקה

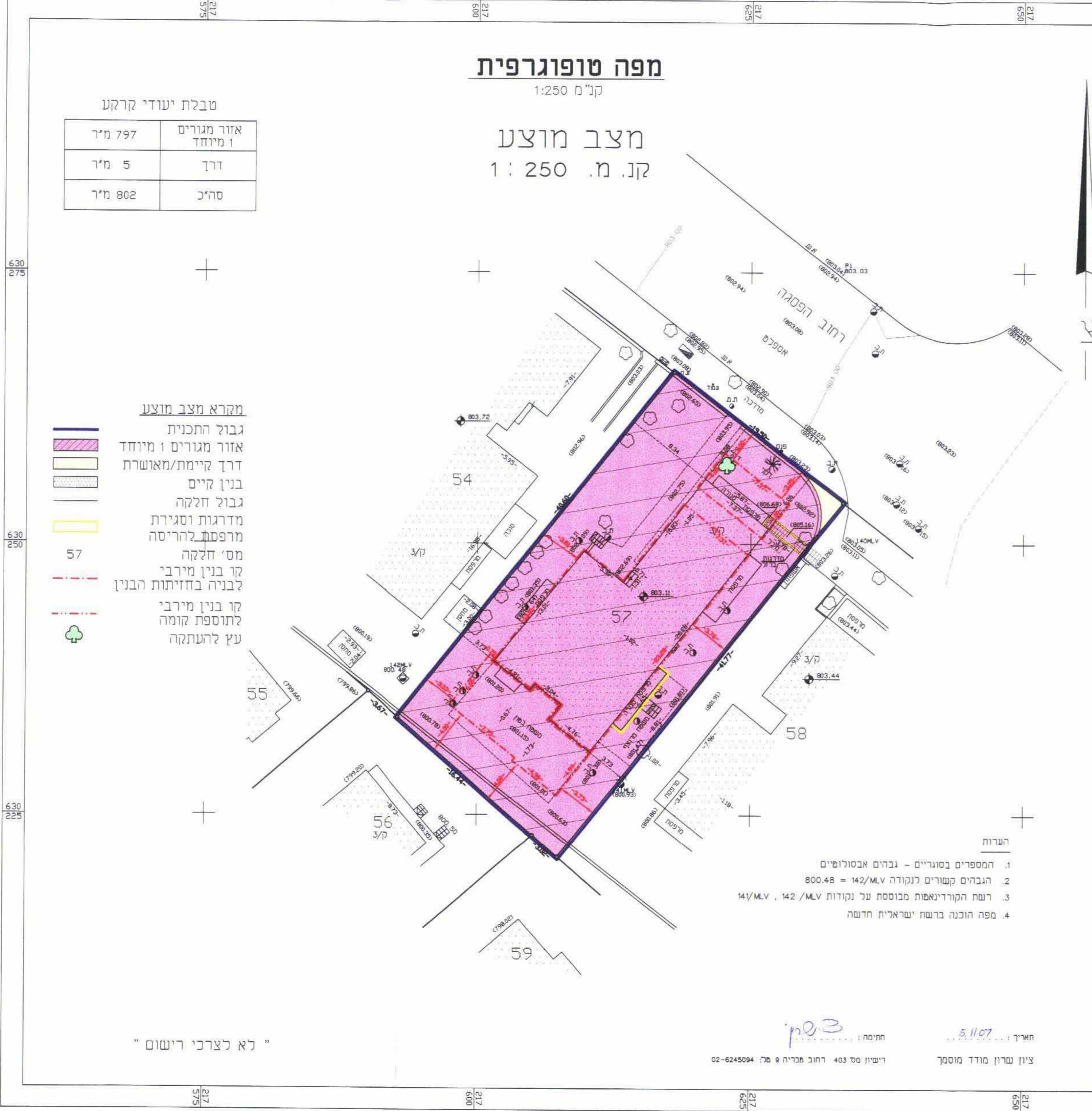


נפה ירושלים מחוז ירושלים
מקום: ירושלים

שכונה: בית וגן
רחוב: הפסגה 60
גוש מס': 30342
חלקה מס': 57
המשח: 0.802 ד.מ.
הוכן עבור:

ת.ר.ש.ים מקום 1:1250

ת.ר.ש.ים סביבה 1:5000



מפה טופוגרפית
קנ"מ 1:250

מצב מוצע
קנ"מ: 1:250

טבלת יעודי קרקע

אזור מגורים ומיוחד	797 מ"ר
דרך	5 מ"ר
סה"כ	802 מ"ר

מקרא מצב מוצע
גבול התכנית
אזור מגורים 1 ומיוחד
דרך קיימת/מאושרת
בנין קיים
גבול חלקה
מדרגות וסגירת
מרפסת להריסה
מס' חלקה
קו בנין מירבי
לבניה בחזיתות הבנין
קו בנין מירבי
לתוספת קומה
עץ להעתקה

- הערות
- המספרים בסוגריים - גבהים אבסולוטיים
 - הגבהים קשורים לנקודה M.V/142 = 800.48
 - רשת הקורדינאטות מבוססת על נקודות M.V/142, M.V/141
 - מפה הוכנה ברשת ישראלית חדשה

תאריך: 3.11.07
חתימה: [Signature]
רשיון מס' 403 רחוב פריה 9 מ"ר 02-6245094
ציון שרון מודד מוסקר

"לא לצרכי רישום"