









מחוז: ירושלים  
 נפה: ירושלים  
 עיר: ירושלים  
 מקום: רח' ברוריה  
 נושא: 30005, חלקות: 71:67  
 טבלת שטחים

מס' החלקה	שטח במ"ר
67	1.883
68	0.977
69	0.964
70	0.985
71	0.964
סה"כ	5.890

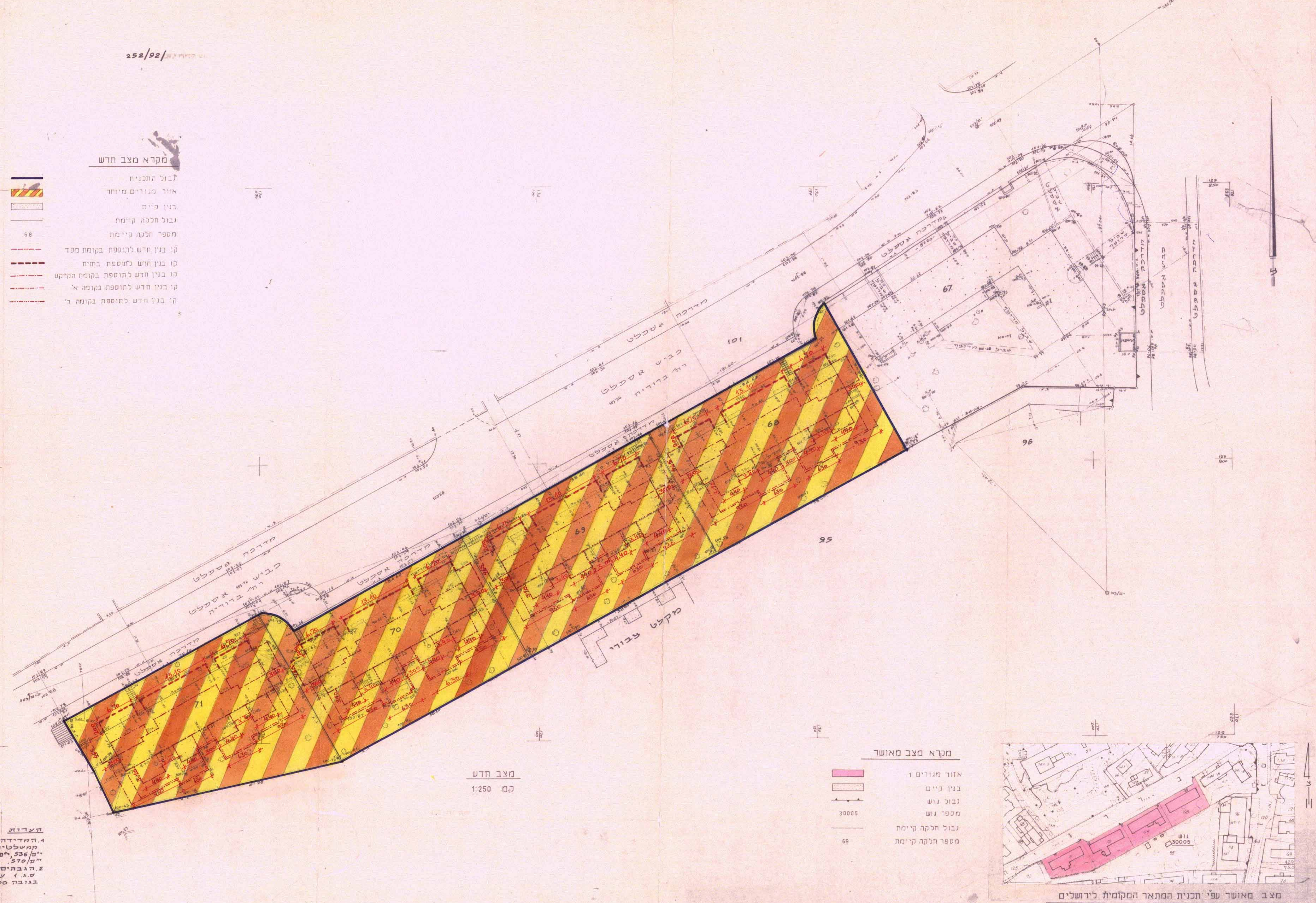
מקרא מצב חדש

-  גבול תכנית
-  אזור מגורים מיוחד
-  בנין קיים
-  גבול חלקה קיימת
-  מספר חלקה קיימת
-  קו בנין חדש לתוספת בקומת מסד
-  קו בנין חדש לתוספת בחית
-  קו בנין חדש לתוספת בקומת הקרקע
-  קו בנין חדש לתוספת בקומה א'
-  קו בנין חדש לתוספת בקומה ב'









הערות  
 1. המדידה מבוססת על נקודות קמטוליות: י"מ/148, י"מ/313, י"מ/465, י"מ/526, י"מ/537, י"מ/563, י"מ/564, י"מ/570, י"מ/572.  
 2. הגבטים יחסים מבוססים על ס.א. על מתקן בית בחלקה 67 בגובה 10000.

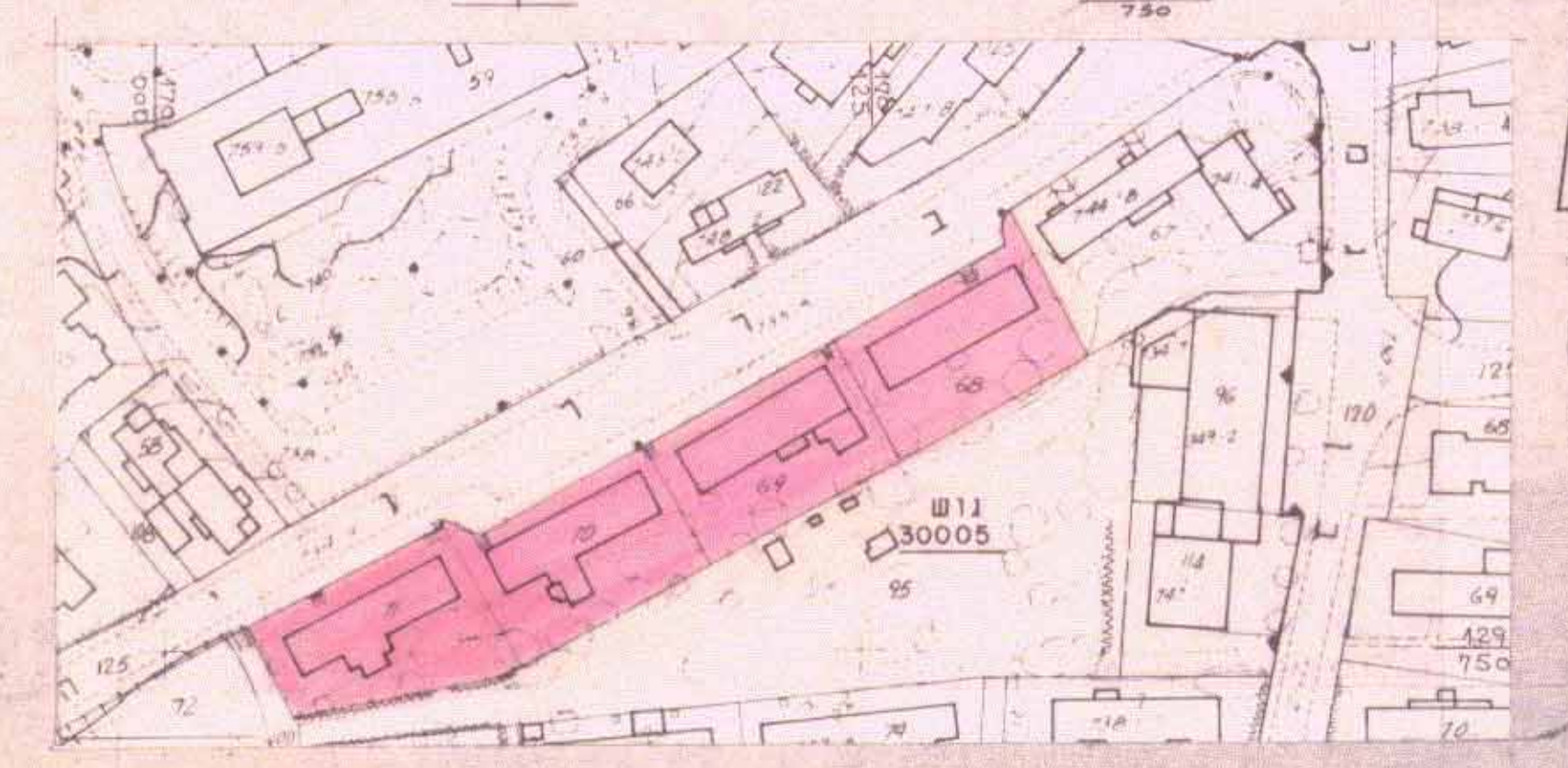
10.9.92



מקרא מצב מאושר

-  אזור מגורים 1
-  בנין קיים
-  גבול נוש
-  מספר נוש 30005
-  גבול חלקה קיימת
-  מספר חלקה קיימת 69

מצב חדש  
 ק.מ. 1:250



מרחב תכנון מקומי ירושלים

תכנית מס' 4459

שנוי מס' 6/84 לתכנית המתאר המקומית לירושלים  
 (שנוי תכנית מתאר מקומית)

תשריט

ק.מ. 1:250

משרד הנדסה תכנון ויישום  
 ת.ד. 1010 ירושלים-210  
 המפתח תכנית מס. 4459  
 תוצרת המחוקקת לתכנון ולבניה תלמידי  
 ביום 25.10.94  
 יו"ר המועצה המקומית

משרד הנדסה תכנון ויישום  
 ת.ד. 1010 ירושלים-210  
 אישור תכנית מס. 4459  
 תוצרת המחוקקת לתכנון ולבניה תלמידי  
 ביום 20.9.95  
 18.9.95  
 יו"ר המועצה המקומית

היום: עיריית ירושלים  
 אגף תכנון העיר  
 תאריך: נובמבר 1994